


**EVALUASI KETERSEDIAAN RUANG TERBUKA HIJAU PERKOTAAN
MENGUNAKAN DATA PENGINDERAAN JAUH DI KECAMATAN
KRANGGAN KOTA MOJOKERTO**

SKRIPSI

Diajukan untuk memenuhi syarat penyusunan skripsi S-1
pada Program Studi Kartografi dan Penginderaan Jauh
Fakultas Geografi Universitas Gadjah Mada



Oleh:

Eka Novialisna Putri

NIM. 20/461450/GE/09410

KEMENTERIAN PENDIDIKAN, KEBUDAYAAN, RISET, DAN
TEKNOLOGI
UNIVERSITAS GADJAH MADA
FAKULTAS GEOGRAFI
DEPARTEMEN SAINS INFORMASI GEOGRAFI
YOGYAKARTA
2025

LEMBAR PENGESAHAN

Skripsi dengan judul:

Evaluasi Ketersediaan Ruang Terbuka Hijau Perkotaan Menggunakan Data Penginderaan Jauh di Kecamatan Kranggan Kota Mojokerto




Disusun Oleh:

Nama Mahasiswa
Eka Novialisna Putri
20/461450/GE/09410

Diuji pada hari dan tanggal,
Jumat, 17 Januari 2025

Dinyatakan lulus ujian skripsi pada hari dan tanggal,
Jumat, 17 Januari 2025


Oleh Tim Penguji Skripsi,

Tim Penguji Skripsi	Nama Lengkap	Tanda Tangan
Ketua Tim Penguji	Candra Sari Djati Kartika, S.Si., M.Sc.	
Pembimbing	Dr. Iswari Nur Hidayati, S.Si. M.Sc.	
Penguji 1	Dr. Prima Widayani, S.Si., M.Si.	
Penguji 2	Dr. Andri Kurniawan, S.Si.M.Si.	

Yogyakarta, 30 Januari 2025

Wakil Dekan Bidang Pendidikan,
Pengajaran dan Kemahasiswaan



Prof. Muhammad Kamal, S.Si. M.GIS Ph.D. 
NIP197306232002122001