

**PENENTUAN ZONA POTENSI AIR TANAH UNTUK
MENDUKUNG PENGEMBANGAN KAWASAN STRATEGIS
PARIWISATA NASIONAL (KSPN) LIKUPANG,
KABUPATEN MINAHASA UTARA,
PROVINSI SULAWESI UTARA**

TESIS



oleh
Agitya P. Tansil
23/526864/PTK/15486

PROGRAM STUDI MAGISTER TEKNIK GEOLOGI
DEPARTEMEN TEKNIK GEOLOGI
FAKULTAS TEKNIK
UNIVERSITAS GADJAH MADA
YOGYAKARTA
2025


TESIS

PENENTUAN ZONA POTENSI AIR TANAH UNTUK MENDUKUNG PENGEMBANGAN KAWASAN STRATEGIS PARIWISATA NASIONAL (KSPN) LIKUPANG, KABUPATEN MINAHASA UTARA, PROVINSI SULAWESI UTARA

yang dipersiapkan dan disusun oleh
Agitya P. Tansil
23/526864/PTK/15486
telah dipertahankan di depan Dewan Penguji
pada tanggal 6 Januari 2025
dan dinyatakan lulus


Susunan Tim Penguji

Pembimbing Utama,



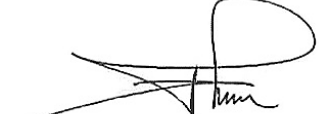
Prof. Dr. Eng. Ir. Wahyu Wilopo, S.T., M. Eng., IPM.
NIP. 197511192002121002

Ketua Penguji,



Prof. Dr. rer. nat. Ir. Heru Hendrayana, IPU.
NIP. 196012231987031003

Pembimbing Pendamping,




Fikri Abdurrachman, S.T., M.Sc.
NIP. 197712222005021002

Anggota Penguji,



Ir. Nugroho Mam Setiawan, S.T., M.T., D.Sc., IPM.
NIP. 198209182015041001



Tesis ini telah diterima sebagai salah satu syarat
untuk mendapatkan gelar Master
Program Studi Magister Teknik Geologi
Fakultas Teknik, Universitas Gadjah Mada
Yogyakarta, Januari 2025
Ketua Program Studi Magister Teknik Geologi,



Dr. rer. nat Ir. Doni Prakasa Eka Putra, S.T., M.T., IPM.
NIP. 197507031999031004

Mengetahui

Ketua Departemen Teknik Geologi,



Dr. Eng. Ir. Agung Setianto, S.T., M.Si., IPM.
NIP. 197412032002121001