

**KAJIAN AGIHAN TANAH DENGAN PENDEKATAN  
BENTUKLAHAN PADA DAERAH PESISIR ANTARA  
SUNGAI CICINGGULING DAN SUNGAI LUKULO**

**SKRIPSI**



Oleh:

**WURYANTO**

**93/089499/GE/03736**

**DEPARTEMEN PENDIDIKAN DAN KEBUDAYAAN  
FAKULTAS GEOGRAFI  
UNIVERSITAS GADJAH MADA  
YOGYAKARTA**

**1999**





UNIVERSITAS  
GADJAH MADA

Kajian agihan tanah dengan pendekatan bentuk lahan pada daerah pesisir antara sungai Ciangguling & sungai Luk Ulo  
Wuryanto, Drs. Suratman, M.Sc.  
Universitas Gadjah Mada, 1999 | Diunduh dari <http://etd.repository.ugm.ac.id/>




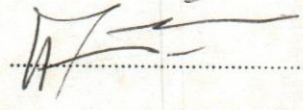
### Diuji Pada


H a r i : Senin  
T a n g g a l : 15 November 1999

### Diyudisium Lulus

H a r i : Senin  
T a n g g a l : 15 November 1999

### Tim Penguji

Ketua : Drs. Yusron Halim   
Anggota : Drs. Suratman Worosuprojo, M.Sc.   
Anggota : Drs. Jamulya, MS.   
Anggota : Drs. Tukidal Yuniyanto, M.Sc.   
Anggota : \_\_\_\_\_

Pembimbing : Drs. Suratman Worosuprojo, M.Sc.   
\_\_\_\_\_

Yogyakarta, ..... Desember 1999

Dekan,



Prof. Dr. Sutikno