


Rem  
WU  
C.1

PEMANFAATAN FOTO UDARA DAN SISTEM INFORMASI  
GEOGRAFI UNTUK KAJIAN KETERLINTASAN JALAN  
ANTARA KOTA KLATEN - KOTA WONOSARI

SKRIPSI



Oleh :

WIRIYADI

No. Mhs. : 91/80457/GE/3473

MILIK PERPUSTAKAAN  
FAKULTAS GEOGRAFI U. G. M.

Diterima : 05-05-1998

Inv. : 2004/G/98 Rem.

Class. : 2004 Rem 2004 Wile.1

Cat. :

Desat diproses :

DEPARTEMEN PENDIDIKAN DAN KEBUDAYAAN

UNIVERSITAS GADJAH MADA

FAKULTAS GEOGRAFI

YOGYAKARTA

1998



### Diuji Pada

Hari : Senin

Tanggal : 13 April 1998

### Diyudisium Lulus

Hari : Senin

Tanggal : 13 April 1998

### Tim Penguji

Ketua : Dr. Totok Gunawan, M.S.

Anggota : Drs. Su Ritohardoyo, M.A.


Anggota : Dr. Hartono, DESS

Anggota : Drs. Prapto Suharsono, M.Sc.

Anggota : Drs. Suratman Woro S, M.Sc.


Pembimbing : 1. Drs. Prapto Suharsono, M.Sc.

2. Drs. Suratman Woro S, M.Sc.



Yogyakarta, April 1998

Dekan,



  
Prof. Dr. Sutikno