

Evaluasi Kesesuaian Pemanfaatan Ruang Terhadap Rencana Detail Tata Ruang (RDTR) di Kapanewon Kalasan, Kabupaten Sleman

Skripsi



Oleh

Rahimima Dyah Nur Aisyah

NIM: 20/463329/TK/51321

Program Sarjana Program Studi Teknik Geodesi

Departemen Teknik Geodesi

Fakultas Teknik


Universitas Gadjah Mada

2024

Evaluation of Space Utilization Suitability to the Detailed Spatial Plan (RDTR) in Kalasan Subdistrict, Sleman Regency

Final Project

Submitted as a partial fulfillment of requirements for obtaining the degree of Bachelor of Engineering in the Study Program of Geodetic Engineering



by

Rahimima Dyah Nur Aisyah

NIM: 20/463329/TK/51321

Undergraduate Study Program in Geodetic Engineering

Department of Geodetic Engineering

Faculty of Engineering

Universitas Gadjah Mada

2024

Skripsi

Evaluasi Kesesuaian Pemanfaatan Ruang Terhadap Rencana Detail Tata Ruang (RDTR) di Kapanewon Kalasan, Kabupaten Sleman

Dipersiapkan dan disusun oleh:

Rahimima Dyah Nur Aisyah
NIM: 20/463329/TK/51321

Telah dipertahankan di depan Dewan Penguji
pada tanggal 12 Desember 2024

Susunan Dewan Penguji:

Ketua/Pembimbing




Dr. Ir. Diyono, S.T., M.T., IPU.
NIP. 196910101994031002

Anggota I



Dedi Atunggal SP., ST., M.Sc.
NIP. 197912142005011003

Anggota II



Dr. Ir. Bambang Kun Cahyono, S.T., M.Sc., IPU.
NIP. 198103222005011005


Skripsi ini telah diterima sebagai salah satu persyaratan untuk mencapai derajat Sarjana Teknik pada Program Studi Teknik Geodesi
Tanggal 10 DESEMBER 2024

Ketua Program Studi Sarjana Teknik Geodesi



Heri Sutanta, S.T., M.Sc., Ph.D.
NIP. 197605232002121002

Mengetahui Ketua Departemen Teknik Geodesi



Prof. Ir. Trias Aditya Kurniawan M, S.T., M.Sc., Ph.D., IPU., ASEAN Eng.
NIP. 197504222002121002