


**Klasifikasi Tutupan Lahan Kecamatan Mertoyudan Tahun 2015 dan 2022  
serta Kesesuaiannya terhadap RTRW Kabupaten Magelang  
Tahun 2010-2030**

**Skripsi**



**Oleh**

**ASSYFA HESA MAHARANI**

**NIM: 20/463302/TK/51294**

**PROGRAM STUDI SARJANA TEKNIK GEODESI**

**DEPARTEMEN TEKNIK GEODESI**


**FAKULTAS TEKNIK**

**UNIVERSITAS GADJAH MADA**

**2024**

**Classification of Land Cover in Mertoyudan Sub-District 2015 and 2022  
also It is Suitability to RTRW Magelang District 2010-2030**

**Final Project**



**By :**

**ASSYFA HESA MAHARANI**

**NIM: 20/463302/TK/51294**

**UNDERGRADUATE STUDY PROGRAM GEODETIC ENGINEERING**

**DEPARTEMENT OF GEODETIC ENGINEERING**

**FACULTY OF ENGINEERING**


**UNIVERSITAS GADJAH MADA**

**2024**

**Klasifikasi Tutupan Lahan Kecamatan Mertoyudan Tahun 2015 dan 2022  
serta Kesesuaiannya terhadap RTRW Kabupaten Magelang  
Tahun 2010-2030**

**Skripsi**

Untuk memenuhi salah satu syarat dalam  
mencapai derajat Sarjana Teknik Program Studi Teknik Geodesi



**ASSYFA HESA MAHARANI**


**NIM: 20/463302/TK/51294**

**PROGRAM STUDI SARJANA TEKNIK GEODESI  
DEPARTEMEN TEKNIK GEODESI  
FAKULTAS TEKNIK  
UNIVERSITAS GADJAH MADA  
2024**

# **Classification of Land Cover in Mertoyudan Sub-District 2015 and 2022 also It is Suitability to RTRW Magelang Regency 2010-2030**

## **Final Project**

Submitted as a partial fulfillment of requirements for obtaining the degree of Bachelor of  
Engineering in the Study Program of Geodetic Engineering



By :

**ASSYFA HESA MAHARANI**

**NIM: 20/463302/TK/51294**

**UNDERGRADUATE STUDY PROGRAM GEODETIC ENGINEERING  
DEPARTEMENT OF GEODETIC ENGINEERING  
FACULTY OF ENGINEERING  
UNIVERSITAS GADJAH MADA**

**2024**

## Skripsi

### Klasifikasi Tutupan Lahan Kecamatan Mertoyudan Tahun 2015 dan 2022 serta Kesesuaiannya terhadap RTRW Kabupaten Magelang Tahun 2010-2030

dipersiapkan dan disusun oleh:

Assyfa Hesa Maharani

NIM: 20/463302/TK/51294


telah dipertahankan di depan Dewan Penguji  
pada tanggal 12 Desember 2024

Ketua/Pembimbing



Dr. Eng. Ir. Purnama Budi Santosa,  
S.T., M.App.Sc., IPM  
NIP. 197209251998031001

Anggota I



Ir. Rochmad Muryamto, M.Eng.Sc.  
NIP. 196601111991031001

Anggota II



Heri Sutanta, S.T., M.Sc., Ph.D.  
NIP. 197605232002121002

Skripsi ini telah diterima sebagai salah satu persyaratan untuk mencapai derajat  
Sarjana Teknik pada Program Studi Teknik Geodesi  
Tanggal: 10 JANUARI 2025 .....

Ketua Program Studi Sarjana Teknik Geodesi



Heri Sutanta, S.T., M.Sc., Ph.D.  
NIP. 197605232002121002

Mengetahui,

Ketua Departemen Teknik Geodesi



Prof. Ir. Trias Aditya Kurniawan Muhammad, S.T., M.Sc., Ph.D. IPU., ASEAN Eng.  
NIP. 197504222002121002