

PEMBUATAN PETA *ONLINE* INTERAKTIF KUALITAS DATA RINEX InaCORS

SKRIPSI



Disusun oleh :

SATRIA ARYA WIBISONO

NIM. 20/463336/TK/51328

PROGRAM STUDI SARJANA TEKNIK GEODESI

DEPARTEMEN TEKNIK GEODESI

FAKULTAS TEKNIK

UNIVERSITAS GADJAH MADA

YOGYAKARTA

2024

CREATING AN INTERACTIVE ONLINE MAP OF InaCORS RINEX DATA QUALITY

FINAL PROJECT



By :

SATRIA ARYA WIBISONO

NIM. 20/463336/TK/51328

UNGRADUATED STUDY PROGRAM OF GEODETIC ENGINEERING

DEPARTMENT OF GEODETIC ENGINEERING

FACULTY OF ENGINEERING

UNIVERSITAS GADJAH MADA

YOGYAKARTA

2024

PEMBUATAN PETA *ONLINE* INTERAKTIF KUALITAS DATA RINEX InaCORS

SKRIPSI

Untuk memenuhi salah satu persyaratan dalam
mencapai derajat Sarjana Teknik Program Studi Teknik Geodesi



Disusun oleh :

SATRIA ARYA WIBISONO

NIM. 20/463336/TK/51328

PROGRAM STUDI SARJANA TEKNIK GEODESI

DEPARTEMEN TEKNIK GEODESI

FAKULTAS TEKNIK

UNIVERSITAS GADJAH MADA

YOGYAKARTA

2024

CREATING AN INTERACTIVE ONLINE MAP OF InaCORS RINEX DATA QUALITY

FINAL PROJECT

Submitted as a partial fulfillment of the requirements for obtaining
the degree of Bachelor of Engineering in the Study Program of Geodetic Engineering



By :

SATRIA ARYA WIBISONO

NIM. 20/463336/TK/51328

UNDERGRADUATED STUDY PROGRAM OF GEODETIC ENGINEERING

DEPARTMENT OF GEODETIC ENGINEERING

FACULTY OF ENGINEERING

UNIVERSITAS GADJAH MADA

YOGYAKARTA

2024

SKRIPSI

PEMBUATAN PETA *ONLINE* INTERAKTIF KUALITAS DATA RINEX InaCORS

Disiapkan dan disusun oleh :

SATRIA ARYA WIBISONO


NIM. 20/463336/TK/51328

Telah dipertahankan di depan Dewan Penguji
pada 23 Desember 2024


Susunan Dewan Penguji :

Ketua/Pembimbing

Anggota I



Dedi Atunggal S.P., S.T., M.Sc.
NIP. 197912142005011003



Ir. Nurrohmat Widajanti, M.T., Ph.D.,
IPU., ASEAN Eng., APEC-ER
NIP. 196910211994032003


Anggota II



Heri Sufanta, S.T., M.Sc., Ph.D.
NIP. 197605232002121002

Skripsi ini telah diterima sebagai salah satu persyaratan untuk mencapai derajat Sarjana
Teknik Program Studi Teknik Geodesi
Tanggal 11 JANUARI 2025



Ketua Program Studi Teknik Geodesi



Heri Sufanta, S.T., M.Sc., Ph.D.
NIP. 197605232002121002

Menyetujui,

Ketua Departemen Teknik Geodesi



Prof. Ir. Trias Aditya Kurniawan Muhammad, S.T., M.Sc., Ph.D., IPU., ASEAN Eng
NIP. 197504222002121002