


Pemetaan Tingkat Kekumuhan Kawasan Permukiman Mengacu Pada Peraturan Menteri PUPR Nomor 14/PRT/M/2018 di Kota Purwokerto

Skripsi



Oleh

Wiritania Raisa Maharani

NIM: 20/463343/TK/51335

Program Sarjana Program Studi Teknik Geodesi

Departemen Teknik Geodesi


Fakultas Teknik

Universitas Gadjah Mada

2024

Mapping the Level of Slums in Residential Areas Referring to the Regulation of the Minister of Public Works and Housing Number 14/PRT/M/2018 in Purwokerto City

Final Project



By

Wiritania Raisa Maharani

NIM: 20/463343/TK/51335

Undergraduate Study Program in Geodetic Engineering

Department of Geodetic Engineering

Faculty of Engineering


Universitas Gadjah Mada

2024

Pemetaan Tingkat Kekumuhan Kawasan Permukiman Mengacu Pada Peraturan Menteri PUPR Nomor 14/PRT/M/2018 di Kota Purwokerto

Skripsi

Untuk memenuhi salah satu syarat dalam
mencapai derajat Sarjana Teknik program studi Teknik Geodesi



Oleh

Wiritania Raisa Maharani

NIM: 20/463343/TK/51335

Program Sarjana Program Studi Teknik Geodesi

Departemen Teknik Geodesi

Fakultas Teknik


Universitas Gadjah Mada

2024

**Mapping the Level of Slums in Residential Areas Referring to the
Regulation of the Minister of Public Works and Housing Number
14/PRT/M/2018 in Purwokerto City**

Final Project

Submitted as a partial fulfillment of requirements for obtaining the degree of
Bachelor of Engineering in the Study Program of Geodetic Engineering



By

Wiritania Raisa Maharani

NIM: 20/463343/TK/51335

Undergraduate Study Program in Geodetic Engineering

Department of Geodetic Engineering

Faculty of Engineering

Universitas Gadjah Mada

2024

Skripsi

Pemetaan Tingkat Kekumuhan Kawasan Permukiman Mengacu Pada Peraturan Menteri PUPR Nomor 14/PRT/M/2018 di Kota Purwokerto

Dipersiapkan dan disusun oleh:


Wiritania Raisa Maharani
NIM. 20/463343/TK/51335

Telah dipertahankan di depan Dewan Penguji
pada tanggal 28 Oktober 2024


Ketua/Pembimbing

Anggota I


Dr. Eng. Ir. Purnama Budi Santosa, S.T., M.App.Sc., IPM.
NIP. 197504222002121002


Dr. Ir. Dyono, S.T., M.T., IPU.
NIP. 196910101994031002

Anggota II

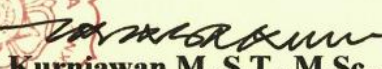

Heri Sutanta, S.T., M.Sc., Ph.D.
NIP. 197605232002121002

Skripsi ini telah diterima sebagai salah satu persyaratan untuk mencapai derajat
Sarjana Teknik pada Program Studi Teknik Geodesi
Tanggal...30 NOVEMBER 2024

Ketua Program Studi Sarjana Teknik Geodesi


Heri Sutanta, S.T., M.Sc., Ph.D
NIP. 197605232002121002

Mengetahui Ketua Departemen Teknik Geodesi


Prof. Ir. Trias Aditya Kurniawan M, S.T., M.Sc., Ph.D., IPU., ASEAN Eng.
NIP. 197504222002121002

