


**PEMANFAATAN *GEOSPATIAL BIG DATA* MEDIA SOSIAL X
UNTUK PEMETAAN KEMACETAN LALU LINTAS DI WILAYAH
KOTA BEKASI DAN KABUPATEN BEKASI**

SKRIPSI

Diajukan untuk memenuhi syarat memperoleh gelar kesarjanaan S-1

pada Program Studi Kartografi dan Penginderaan Jauh

Fakultas Geografi Universitas Gadjah Mada



Oleh:

Hafidz Ainurrafiqi

NIM. 20/458643/GE/09326

KEMENTERIAN PENDIDIKAN TINGGI, SAINS, DAN TEKNOLOGI

UNIVERSITAS GADJAH MADA

FAKULTAS GEOGRAFI

DEPARTEMEN SAINS INFORMASI GEOGRAFI

YOGYAKARTA

2025

LEMBAR PENGESAHAN

Skripsi dengan judul

PEMANFAATAN *GEOSPATIAL BIG DATA* MEDIA SOSIAL X UNTUK PEMETAAN
KEMACETAN LALU LINTAS DI WILAYAH KOTA BEKASI
DAN KABUPATEN BEKASI





Disusun oleh:

Hafidz Ainurrafiqi
20/458643/GE/09326

Diuji pada hari dan tanggal,
Senin, 6 Januari 2025

Dinyatakan lulus ujian skripsi pada hari dan tanggal,
Senin, 6 Januari 2025

Oleh Tim Penguji Skripsi,


Tim Penguji Skripsi	Nama Lengkap	Tanda Tangan
Ketua Tim Penguji	Dr. Iswari Nur Hidayati, S.Si., M.Sc.	
Pembimbing Utama	Dr. Taufik Hery Purwanto, S.Si., M.Si.	
Penguji 1	Dr. Nur Mohammad Farda, S.Si., M.Cs.	
Penguji 2	Mohammad Isnaini Sadali, S.Si., M.Sc.	

Yogyakarta, 17 Januari 2025

Wakil Dekan Bidang Pendidikan,

Pengajaran, dan Kemahasiswaan,




Prof. Muhammad Kamal, S.Si., M.GIS., Ph.D. α

NIP 197905092005011016