


**Pengaruh *Gap* dan *Overlap* Bidang Tanah Terhadap
Perubahan Luas Hasil Penataan Menggunakan *Block
Adjustment***

SKRIPSI



Oleh

MS. Diyan Daflisal Putra

(20/460263/TK/50852)

PROGRAM STUDI SARJANA TEKNIK GEODESI

DEPARTEMEN TEKNIK GEODESI

FAKULTAS TEKNIK

UNIVERSITAS GADJAH MADA

2024

***The Effect of Parcel Gaps and Overlaps on Parcel Area Changes
Resulting from Arrangement Using Block Adjustment***

FINAL PROJECT



By:

MS. Diyan Daflisal Putra

20/460263/TK/50852

Undergraduate Study Program Of Geodetic Engineering

Department Of Geodetic Engineering

Faculty Of Engineering

Universitas Gadjah Mada

Yogyakarta


2024

Pengaruh *Gap* dan *Overlap* Bidang Tanah Terhadap Perubahan Luah Hasil Penataan Menggunakan *Block Adjustment*

SKRIPSI

Untuk memenuhi salah satu syarat dalam

Mencapai derajat Sarjana Teknik program studi Teknik Geodesi



Oleh:

MS. Diyan Daflisal Putra

(20/460263/TK/50852)

Program Studi Sarjana Teknik Geodesi

Departemen Teknik Geodesi

Fakultas Teknik

Universitas Gadjah Mada

2024

The Effect of Parcel Gaps and Overlaps on Parcel Area Changes Resulting from Arrangement Using Block Adjustment

FINAL PROJECT

**Submitted as a partial fulfilment of requirements for obtaining the degree of
Bachelor of Engineering in the Study Program of Geodetic Engineering**



By:

MS. Diyan Daflisal Putra

20/460263/TK/50852

Undergraduate Study Program Of Geodetic Engineering

Department Of Geodetic Engineering

Faculty Of Engineering

Universitas Gadjah Mada

Yogyakarta

2024

SKRIPSI

Pengaruh *Gap* dan *Overlap* Bidang Tanah Terhadapn perubahan Luas Hasil Penataan Menggunakan *Block Adjustment*


Dipersiapkan dan disusun oleh:

MS. Diyan Daflisal Putra
NIM. 20/460263/TK/50852

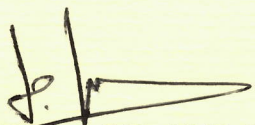
Telah dipertahankan di depan Dewan Penguji
pada tanggal 28 Oktober 2024

Ketua/Pembimbing

Anggota I



Dr. Ir. Yulaikhah, S.T., M.T., IPU
NIP. 197107091997022001



Dr. Ir. Dyono, S.T., M.T., IPU.
NIP. 196910101994031002

Anggota II



Dr. Eng. Ir. Purnama Budi Santosa, S.T.,
M.App.Sc., IPM
NIP. 197504222002121002

Skripsi ini telah diterima sebagai salah satu persyaratan untuk mencapai
derajat Sarjana Teknik pada Program Studi Teknik Geodesi
Tanggal...30 NOVEMBER 2024

Ketua Program Studi Sarjana Teknik Geodesi



Heri Sutanta, Ph.D.

NIP. 197605232002121002

Mengetahui Ketua Departemen Teknik Geodesi



Prof. Ir. Trias Aditya Kurniawan M, ST., M.Sc., Ph.D., IPU.
NIP. 197504222002121002