


**APLIKASI TEKNIK PENGINDERAAN JAUH UNTUK
ESTIMASI DEBIT MAKSIMUM DAN MENKAJI
PENGARUH PERUBAHAN PENGGUNAAN LAHAN
TERHADAP DEBIT MAKSIMUM DI DAS WADER DAN
DAS TIRON, WONOGIRI, JAWA TENGAH**

S K R I P S I



O l e h :

Wahyudi

No. Mhs. : 2433/GE

**DEPARTEMEN PENDIDIKAN DAN KEBUDAYAAN
UNIVERSITAS GADJAH MADA
FAKULTAS GEOGRAFI
YOGYAKARTA
1990**



UNIVERSITAS
GADJAH MADA

Aplikasi teknik penginderaan jauh untuk estimasi debit maksimum dan mengkaji pengaruh perubahan penggunaan lahan terhadap debit maksimum di DAS Wader dan DAS Tiron, Wonogiri Jawa Tengah
Wahyudi, Drs. Totok Gunawan, M.S.
Universitas Gadjah Mada, 1990 | Diunduh dari <http://etd.repository.ugm.ac.id/>

Diuji pada

H a r i : Rabu

Tanggal : 13 Juni 1990


Diyudisium lulus


H a r i : Rabu

Tanggal : 13 Juni 1990

*Wahyudi
G.d.*

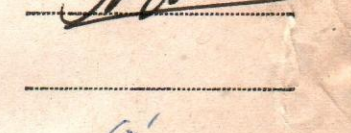
Tim Penguji


Ketua : Drs. Soenarso Simoen 

Anggota : Drs. Totok Gunawan, M.S. 

Anggota : Drs. Gunadi 

Anggota : Drs. Dulbahri 

Anggota : _____ 

Pembimbing : Drs. Totok Gunawan, M.S. 

: _____

Yogyakarta, 13 Juni 1990

Dekan,



Dr. Karmono Mangunsukardjo, MSc.