


**PEMETAAN DAERAH RAWAN KECELAKAAN LALU LINTAS
MENGGUNAKAN PENGINDERAAN JAUH DAN SISTEM INFORMASI
GEOGRAFIS MENGGUNAKAN METODE OVERLAY DI
KABUPATEN SUKOHARJO**

SKRIPSI

Diajukan untuk Menuhi syarat penyusunan skripsi S-1

pada Program Studi Kartografi dan Penginderaan Jauh

Fakultas Geografi Universitas Gadjah Mada



Oleh:

Kendra Istya Suprabayu

NIM. 20/461455/GE/09415

KEMENTERIAN PENDIDIKAN TINGGI, SAINS, DAN TEKNOLOGI

UNIVERSITAS GADJAH MADA

FAKULTAS GEOGRAFI

DEPARTEMEN SAINS INFORMASI GEOGRAFI

YOGYAKARTA

TAHUN 2025

LEMBAR PENGESAHAN

Skripsi dengan judul

PEMETAAN DAERAH RAWAN KECELAKAAN LALU LINTAS MENGGUNAKAN
PENGINDERAAN JAUH DAN SISTEM INFORMASI GEOGRAFIS MENGGUNAKAN
METODE OVERLAY DI KABUPATEN SUKOHARJO





Disusun oleh:

Kendra Istya Suprabayu
20/461455/GE/09415

Diuji pada hari dan tanggal,
Senin, 16 Desember 2024

Dinyatakan lulus ujian skripsi pada hari dan tanggal,
Senin, 16 Desember 2024

Oleh Tim Penguji Skripsi,

Tim Penguji Skripsi	Nama Lengkap	Tanda Tangan
Pembimbing Utama	Dr. Bowo Susilo, S.Si., M.T.	
Ketua Penguji	Dr. Iswari Nur Hidayati, S.Si., M.Sc.	
Penguji 1	Dr. Taufik Hery Purwanto, S.Si., M.Si.	
Penguji 2	M.Isnaini Sadali, S.Si., M.Sc.	

Yogyakarta, 9 Januari 2025

Wakil Dekan Bidang Pendidikan,

Pengajaran, dan Kemahasiswaan,



Prof. Muhammad Kamal, S.Si., M.GIS., Ph.D.

NIP. 197905092005011016