

**PERBANDINGAN ESTIMASI STOK KARBON PERMUKAAN  
MENGUNAKAN CITRA WORLDVIEW-2 DAN SENTINEL-2A PADA  
TEGAKAN KEBUN RAYA GUNUNG TIDAR KOTA MAGELANG**

**SKRIPSI**

Diajukan untuk memenuhi syarat memperoleh gelar kesarjanaan S1 pada  
Prodi Kartografi dan Penginderaan Jauh, Departemen Sains Informasi Geografi  
Fakultas Geografi, UGM



Oleh  
**Pijar Satrio Bagaskoro**  
**NIM. 20/461464/GE/09424**

KEMENTERIAN PENDIDIKAN TINGGI, SAINS, DAN TEKNOLOGI  
UNIVERSITAS GADJAH MADA  
FAKULTAS GEOGRAFI  
YOGYAKARTA  
2024

LEMBAR PENGESAHAN

Skripsi dengan judul

PERBANDINGAN ESTIMASI STOK KARBON PERMUKAAN MENGGUNAKAN CITRA  
WORLDVIEW-2 DAN SENTINEL-2A PADA TEGAKAN KEBUN RAYA GUNUNG  
TIDAR KOTA MAGELANG




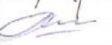
Disusun Oleh:

Pijar Satrio Bagaskoro  
20/461464/GE/09424

diuji pada hari dan tanggal,  
Senin, 6 Januari 2025



dinyatakan lulus ujian skripsi pada hari dan tanggal,  
Senin, 6 Januari 2025

Oleh Tim Penguji Skripsi,

Tim Penguji Skripsi	Nama Lengkap	Tanda Tangan
Ketua Tim Penguji	Dr. Prima Widayani, S.Si., M.Si.	
Pembimbing Utama	Prof. Muhammad Kamal, S.Si., M.GIS., Ph.D.	
Penguji 1	Dr. Sigit Heru Murti B.S., S.Si., M.Si.	
Penguji 2	Dr.Sc. Andung Bayu Sekaranom, S.Si., M.Sc.	

Yogyakarta, 15 Januari 2025  
Wakil Dekan Bidang Pendidikan,  
Pengajaran, dan Kemahasiswaan,



  
Prof. Muhammad Kamal, S.Si., M.GIS., Ph.D.   
NIP 197905092005011016