


**DAMPAK KEBAKARAN HUTAN DAN LAHAN DI KESATUAN
HIDROLOGIS GAMBUT SUNGAI KAHAYAN-SUNGAI SEBANGAU
TERHADAP TINGKAT PENURUNAN PERMUKAAN LAHAN GAMBUT
MENGUNAKAN CITRA SATELIT SENTINEL-1A SAR TAHUN 2018-2020**

SKRIPSI

Diajukan untuk memenuhi syarat memperoleh gelar kesarjanaan S-1

Program Studi Kartografi dan Penginderaan Jauh

Fakultas Geografi Universitas Gadjah Mada



Oleh:

Adi Ariska

NIM. 20/458632/GE/09315

KEMENTERIAN PENDIDIKAN, KEBUDAYAAN, RISET DAN TEKNOLOGI

UNIVERSITAS GADJAH MADA

FAKULTAS GEOGRAFI

DEPARTEMEN SAINS INFORMASI GEOGRAFI

YOGYAKARTA

2024

HALAMAN PENGESAHAN

Skripsi dengan judul

DAMPAK KEBAKARAN HUTAN DAN LAHAN DI KESATUAN HIDROLOGIS GAMBUT SUNGAI KAHAYAN-SUNGAI SEBANGAU TERHADAP TINGKAT PENURUNAN PERMUKAAN LAHAN GAMBUT MENGGUNAKAN CITRA SATELIT SENTINEL-1A SAR TAHUN 2018-2020





Disusun Oleh:

Adi Ariska
20/458632/GE/09315

diuji pada hari dan tanggal,
Kamis, 05 Desember 2024


dinyatakan lulus ujian skripsi pada hari dan tanggal,
Kamis, 05 Desember 2024

Oleh Tim Penguji Skripsi,

Tim Penguji Skripsi	Nama Lengkap	Tanda Tangan
Ketua Tim Penguji	Prof. Drs. Projo Danoedoro, M.Sc., Ph.D.	
Pembimbing Utama	Wirastuti Widyatmanti, S.Si., Ph.D.	
Penguji 1	Dr. Retnadi Heru Jatmiko, M.Sc.	
Penguji 2	Dr.Sc. Andung Bayu Sekaranom, S.Si., M.Sc.	

Yogyakarta, 15 Januari 2025
Wakil Dekan Bidang Pendidikan,
Pengajaran, dan Kemahasiswaan,




Prof. Muhammad Kamal, S.Si., M.GIS., Ph.D.
NIP 197905092005011016