

**PEMETAAN AREA BAHAYA BANJIR DENGAN MENGGUNAKAN METODE
REGRESI LOGISTIK UNTUK MITIGASI BENCANA
DI KABUPATEN PURWOREJO**

SKRIPSI



Disusun oleh:

VERNIKA SILVIANA

NIM: 20/463340/TK/51332

**PROGRAM SARJANA PROGRAM STUDI TEKNIK GEODESI
DEPARTEMEN TEKNIK GEODESI
FAKULTAS TEKNIK
UNIVERSITAS GADJAH MADA
2024**

**MAPPING OF FLOOD HAZARD AREAS USING LOGISTIC REGRESSION
METHOD FOR DISASTER MITIGATION IN PURWOREJO REGENCY**

FINAL PROJECT



By:

VERNIKA SILVIANA

NIM: 20/463340/TK/51332

**UNDERGRADUATE STUDY PROGRAM IN GEODETIC ENGINEERING
DEPARTMENT OF GEODETIC ENGINEERING
FACULTY OF ENGINEERING
UNIVERSITAS GADJAH MADA
2024**

SKRIPSI

Pemetaan Area Bahaya Banjir Dengan Menggunakan Metode Regresi Logistik Untuk Mitigasi Bencana di Kabupaten Purworejo

Dipersiapkan dan disusun oleh:

VERNIKA SILVIANA

NIM: 20/463340/TK/51332


telah dipertahankan di depan Dewan Penguji pada tanggal 11 Oktober 2024

Susunan Dewan Penguji


Ketua/Pembimbing

Anggota 1


Prof. Ir. Trias Aditya Kurniawan Muhammad,
S.T., M.Sc., Ph.D., IPU., ASEAN Eng.
NIP. 197504222002121002


Heri Sutanta, S.T., M.Sc., Ph.D.
NIP. 197605232002121002

Anggota II


Ir. Nurrohmat Widjajanti, M.T.,
Ph.D., IPU. ASEAN Eng., APEC Eng.
NIP. 196910211994032003


Skripsi ini telah diterima sebagai salah satu persyaratan untuk mencapai derajat
Sarjana Teknik pada Program Studi Teknik Geodesi
pada tanggal ...30...NOVEMBER...2024

Ketua Program Studi Sarjana Teknik Geodesi


Heri Sutanta, S.T., M.Sc., Ph. D.
NIP 197605232002121002

Mengetahui,

Ketua Departemen Teknik Geodesi


Prof. Ir. Trias Aditya Kurniawan Muhammad, S.T., M.Sc., Ph.D., IPU., ASEAN Eng.
NIP. 197504222002121002