


**PEMBUATAN MODEL 3D AREA KORIDOR PINTU
UTAMA FAKULTAS TEKNIK UGM DARI DATA
RECEIVER GNSS BERKAMERA TIPE GEOMATE SG6
SKRIPSI**




Oleh:

JULIUS LANGGENG NUGROHO

20/460256/TK/50845

**PROGRAM SARJANA PROGRAM STUDI TEKNIK GEODESI
DEPARTEMEN TEKNIK GEODESI
FAKULTAS TEKNIK
UNIVERSITAS GADJAH MADA
YOGYAKARTA
2024**

**3D MODELING OF THE MAIN ENTRANCE
CORRIDOR AREA OF THE FACULTY OF
ENGINEERING UGM FROM GNSS RECEIVER DATA
WITH GEOMATE SG6 CAMERA TYPE
FINAL PROJECT**



Created By:

JULIUS LANGGENG NUGROHO


20/460256/TK/50845

**UNDERGRADUATE STUDY PROGRAM IN GEODETIC ENGINEERING
DEPARTMENT OF GEODETIC ENGINEERING
FACULTY OF ENGINEERING
UNIVERSITAS GADJAH MADA
YOGYAKARTA**

2024

**PEMBUATAN MODEL 3D AREA KORIDOR PINTU
UTAMA FAKULTAS TEKNIK UGM DARI DATA
RECEIVER GNSS BERKAMERA TIPE GEOMATE
SG6
SKRIPSI**

**Untuk memenuhi salah satu persyaratan dalam mencapai derajat Sarjana
Teknik Program Studi Teknik Geodesi**



Oleh:

JULIUS LANGGENG NUGROHO


20/460256/TK/50845

**PROGRAM SARJANA PROGRAM STUDI TEKNIK GEODESI
DEPARTEMEN TEKNIK GEODESI
FAKULTAS TEKNIK
UNIVERSITAS GADJAH MADA
YOGYAKARTA**

2024

**3D MODELING OF THE MAIN ENTRANCE
CORRIDOR AREA OF THE FACULTY OF
ENGINEERING UGM FROM GNSS RECEIVER DATA
WITH GEOMATE SG6 CAMERA TYPE
FINAL PROJECT**

Submitted as a partial fulfilment of the requirements for obtaining the
degree of Bachelor of Engineering in Study Program of Geodetic Engineering



By

JULIUS LANGGENG NUGROHO

20/460256/TK/50845

**UNDERGRADUATE STUDY PROGRAM IN GEODETIC ENGINEERING
DEPARTMENT OF GEODETIC ENGINEERING
FACULTY OF ENGINEERING
UNIVERSITAS GADJAH MADA
YOGYAKARTA
2024**

SKRIPSI

**PEMBUATAN MODEL 3D AREA KORIDOR PINTU UTAMA FAKULTAS
TEKNIK UGM DARI DATA RECEIVER GNSS BERKAMERA TIPE
GEOMATE SG6**

Dipersiapkan dan disusun oleh:

JULIUS LANGGENG NUGROHO


20/460256/TK/50845

telah dipertahankan di depan Dewan Penguji

pada tanggal 30 September 2024

Ketua/Pembimbing

Anggota I



Dedi Atunggal S.P., S.T., M.Sc

Dr. Ir. Dwi Lestari, S.T., M.E., IPM

NIP. 197912142005011003

NIP. 197508301999032002

Anggota 2



Ir. Ruli Andaru, S.T., M.Eng., Ph.D

NIP. 198102242012121002

Skripsi ini telah diterima sebagai salah satu persyaratan untuk mencapai

derajat Sarjana Teknik pada Program Studi Teknik Geodesi

Tanggal: 21 OKTOBER 2024

Ketua Program Studi Sarjana Teknik Geodesi



Heri Sutanta, S.T., M.Sc., Ph.D.

NIP. 197605232002121002

Mengetahui

Ketua Departemen Teknik Geodesi



Prof. Ir. Trias Aditya Kurniawan M, ST., M.Sc., Ph.D., IPU.

NIP. 197504222002121002