

RANCANG BANGUN *WEBGIS* UNTUK INFORMASI KESESUAIAN LAHAN SAWAH PERTANIAN TANAMAN PADI, JAGUNG, DAN KEDELAI DI KABUPATEN SLEMAN

Proyek Akhir

diajukan sebagai salah satu persyaratan
untuk memperoleh gelar sarjana terapan
Program Studi Sistem Informasi Geografis



diajukan oleh

Nisa Ardiyanti

20/457111/SV/17558

**PROGRAM STUDI SARJANA TERAPAN
SISTEM INFORMASI GEOGRAFIS
DEPARTEMEN TEKNOLOGI KEBUMIHAN
SEKOLAH VOKASI
UNIVERSITAS GADJAH MADA
YOGYAKARTA
2025**

LEMBAR PENGESAHAN

RANCANG BANGUN *WEBGIS* UNTUK INFORMASI KESESUAIAN LAHAN SAWAH PERTANIAN TANAMAN PADI, JAGUNG, DAN KEDELAI DI KABUPATEN SLEMAN

PROYEK AKHIR

disusun oleh

Nisa Ardiyanti


NIM 20/457111/SV/17558

Diajukan untuk memenuhi salah satu syarat memperoleh gelar Sarjana Terapan pada
Program Studi Sistem Informasi Geografis,
Departemen Teknologi Kebumihan, Sekolah Vokasi
Universitas Gadjah Mada

Telah dipertahankan di depan Tim Penguji
Pada tanggal 16 Desember 2024

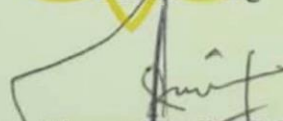
Diterima dan disetujui oleh,

Ketua Tim Penguji




Dr. Taufik Hery Purwanto, M.Si.
NIP. 196804011997021001

Sekretaris Penguji/
Pembimbing



Karen Slamet Hardjo, S.Si., M.Sc.
NIP. 197511022014091001

Anggota Penguji




Ari Cahyono, S.Si., M.Sc.
NIP. 111198612201804101

06 JAN 2025

Tanggal,

Mengetahui

Ketua Departemen Teknologi Kebumihan



Dr. Taufik Hery Purwanto, M.Si.
NIP. 196804011997021001