



UNIVERSITAS
GADJAH MADA


Kajian kerincian data pada citra spot pankromatik sebagai salah satu sumber data untuk revisi peta topografi berskala 1 : 50.000 daerah Purworejo dan sekitarnya

Yusron Purbatin Hadi, Drs. Goenadi

Universitas Gadjah Mada, 1991 | Diunduh dari <http://etd.repository.ugm.ac.id/>

KAJIAN KERINCIAN DATA PADA CITRA SPOT
PANKROMATIK SEBAGAI SALAH SATU SUMBER DATA
UNTUK REVISI PETA TOPOGRAFI BERSKALA 1:50000
DAERAH PURWOREJO DAN SEKITARNYA

S K R I P S I



O l e h :

Yusron Purbatin Hadi

No. Mhs. : 83/43685/GE/2456

DEPARTEMEN PENDIDIKAN DAN KEBUDAYAAN

UNIVERSITAS GADJAH MADA

FAKULTAS GEOGRAFI

YOGYAKARTA

1991



UNIVERSITAS
GADJAH MADA

Kajian kerincian data pada citra spot pankromatik sebagai salah satu sumber data untuk revisi peta topografi berskala 1 : 50.000 daerah Purworejo dan sekitarnya

Yusron Purbatin Hadi, Drs. Goenadi

Universitas Gadjah Mada, 1991 | Diunduh dari <http://etd.repository.ugm.ac.id/>

Diuji pada


H a r i : Sabtu
T a n g g a l : 12 Januari 1991

Diyudisium lulus

H a r i : Sabtu
T a n g g a l : 12 Januari 1991

Tim Penguji

Ketua : Drs. Soenarso Simoen
Anggota : Drs. Goenadi
Anggota : Drs. Mas Sukoco, M.Sc.
Anggota : Prof. Dr. Sutanto
Anggota : _____




Pembimbing : Drs. Goenadi
: _____

Yogyakarta, 12 Januari 1991

Dekan,




Dr. Karmono Mangunsukardjo, MSc.