

# **Pemetaan Lokasi Potensi Kawasan Peruntukan Industri di Kabupaten Purbalingga**

## **Skripsi**



Oleh:

Divina Diananda Putri

(20/456144/TK/50274)

Program Sarjana Program Studi Teknik Geodesi

Departemen Teknik Geodesi

Fakultas Teknik

Universitas Gadjah Mada

2024

# **Mapping The Location of Potential Industrial Allotment Areas in Purbalingga Regency**

## **Final Project**

Submitted as a partial fulfillment of requirements for obtaining  
the degree of Bachelor of Engineering in the Study Program of Geodetic  
Engineering



by:

Divina Diananda Putri  
(20/456144/TK/50274)

Undergraduate Study Program in Geodetic Engineering  
Departement of Geodetic Engineering  
Faculty of Engineering  
Universitas Gadjah Mada  
2024

# **Pemetaan Lokasi Potensi Kawasan Peruntukan Industri di Kabupaten Purbalingga**

## **Skripsi**



Oleh:

Divina Diananda Putri

(20/456144/TK/50274)

Program Sarjana Program Studi Teknik Geodesi

Departemen Teknik Geodesi

Fakultas Teknik

Universitas Gadjah Mada

2024

# **Mapping The Location of Potential Industrial Allotment Areas in Purbalingga Regency**

## **Final Project**

Submitted as a partial fulfillment of requirements for obtaining  
the degree of Bachelor of Engineering in the Study Program of Geodetic  
Engineering



by:

Divina Diananda Putri  
(20/456144/TK/50274)

Undergraduate Study Program in Geodetic Engineering  
Departement of Geodetic Engineering  
Faculty of Engineering  
Universitas Gadjah Mada  
2024

**Skripsi**

**Pemetaan Lokasi Potensi Kawasan Peruntukan Industri  
di Kabupaten Purbalingga**

dipersiapkan dan disusun oleh:

DIVINA DIANANDA PUTRI  
NIM : 20/456144/TK/50274

telah dipertahankan di depan Dewan Penguji  
pada tanggal 13 November 2024

**Ketua/Pembimbing**

**Anggota I**




Dr. Ir. Diyono, S.T., M.T., IPU.  
NIP.196910101994031002



Dr. Eng. Ir. Purnama Budi Santosa, S.T., M.App.Sc., IPM.  
NIP.197209251998031001

**Anggota II**



I Made Andi Arsana, S.T., M.E., Ph.D.  
NIP.198705122002121001



skripsi ini telah diterima sebagai salah satu persyaratan untuk mencapai  
derajat Sarjana Teknik pada Program Studi Teknik Geodesi tanggal  
10 DESEMBER 2024

Ketua Program Studi Sarjana Teknik Geodesi



Heri Sutanto, S.T., M.Sc., Ph.D  
NIP.197605232002121002

Mengetahui Ketua Departemen Teknik Geodesi



Prof. Ir. Trias Aditva Kurniawan M, S.T., M.Sc., Ph.D., IPU., ASEAN Eng.  
NIP.197504222002122002