

***WEBGIS SITIKA : ESTIMASI NILAI PENGGANTI WAJAR
UNTUK PENGADAAN TANAH JALUR KERETA API
PARANGTRITIS – YOGYAKARTA INTERNATIONAL
AIRPORT TAHUN 2023 (SEGMENT : KABUPATEN BANTUL)***

Proyek Akhir

diajukan sebagai salah satu persyaratan
untuk memperoleh gelar sarjana terapan
Program Studi Sistem Informasi Geografis



Oleh :

Aditya Rico Oktavian

20/464118/SV/18437

**PROGRAM STUDI SARJANA TERAPAN
SISTEM INFORMASI GEOGRAFIS
SEKOLAH VOKASI
UNIVERSITAS GADJAH MADA
YOGYAKARTA
2025**

LEMBAR PENGESAHAN

**WEBGIS SITIKA : ESTIMASI NILAI PENGGANTI WAJAR UNTUK PENGADAAN
TANAH JALUR KERETA API PARANGTRITIS – YOGYAKARTA INTERNATIONAL
AIRPORT TAHUN 2023 (SEGMENT : KABUPATEN BANTUL)**

PROYEK AKHIR

disusun oleh

Aditya Rico Oktavian


NIM 20/464118/SV/18437

Diajukan untuk memenuhi salah satu syarat memperoleh gelar Sarjana Terapan pada
Program Studi Sistem Informasi Geografis,
Departemen Teknologi Kebumihan, Sekolah Vokasi
Universitas Gadjah Mada


Telah dipertahankan di depan Tim Penguji
Pada tanggal 17 Desember 2024

Diterima dan disetujui oleh,


Ketua Tim Penguji


Dr. Taufik Hery Purwanto, M.Si.
NIP. 196804011997021001

Sekretaris Penguji/
Pembimbing


Ari Cahyono, S.Si., M.Sc.
NIP. 111198612201804101

Anggota Penguji


Karen Slamet Hardjo, S.Si., M.Sc.
NIP. 197511022014091001

06 JAN 2025
Tanggal,.....

Mengetahui

Ketua Departemen Teknologi Kebumihan



Dr. Taufik Hery Purwanto, M.Si.
NIP. 196804011997021001