


**PERBANDINGAN MODEL *ROBUST* DAN MODEL *IN SITU* PEMETAAN
ABOVE GROUND CARBON STOCK PADANG LAMUN DI PULAU
MENJANGAN BESAR, KEP. KARIMUNJAWA BERBASIS CITRA
SENTINEL-2A**

SKRIPSI

Diajukan untuk memenuhi syarat memperoleh gelar kesarjanaan S-1
pada Program Studi Kartografi dan Penginderaan Jauh
Fakultas Geografi Universitas Gadjah Mada



Oleh:

Rizki Nurvitasari

NIM. 20/461467/GE/09427

KEMENTERIAN PENDIDIKAN TINGGI, SAINS, DAN TEKNOLOGI
UNIVERSITAS GADJAH MADA
FAKULTAS GEOGRAFI
DEPARTEMEN SAINS INFORMASI GEOGRAFI
YOGYAKARTA
2025

LEMBAR PENGESAHAN SKRIPSI

Skripsi dengan judul

PERBANDINGAN MODEL *ROBUST* DAN MODEL *IN SITU* PEMETAAN *ABOVE GROUND CARBON STOCK* PADANG LAMUN DI PULAU MENJANGAN BESAR, KEP. KARIMUNJAWA BERBASIS CITRA SENTINEL-2A





Disusun Oleh:

Rizki Nurvitasari
20/461467/GE/09427

diuji pada hari dan tanggal,
Kamis, 28 November 2024

dinyatakan lulus ujian skripsi pada hari dan tanggal,
Kamis, 28 November 2024

Oleh Tim Penguji Skripsi,

Tim Penguji Skripsi	Nama Lengkap	Tanda Tangan
Pembimbing Utama	Prof. Dr. Pramaditya Wicaksono, S.Si., M.Sc.	
Ketua Penguji	Dr. Nur Mohammad Farda, S.Si., M.Cs.	
Penguji 1	Dr. Nurul Khakhim, M.Si.	
Penguji 2	Prof. Dr. Djati Mardiatno, S.Si., M.Si.	

Yogyakarta,
Wakil Dekan Bidang Pendidikan,
Pengajaran, dan Kemahasiswaan,



Prof. Muhammad Kamal, S.Si., M.GIS., Ph.D. ✉
NIP. 197905092005011016