

**PENGEMBANGAN APLIKASI *WEBGIS* UNTUK  
IDENTIFIKASI LOKASI OPTIMAL PERTANIAN TANAMAN  
PANGAN DENGAN METODE *WEIGHTED PRODUCT* (WP) DI  
KABUPATEN SLEMAN**

**PROYEK AKHIR**

Diajukan sebagai salah satu persyaratan  
untuk memperoleh gelar Sarjana Terapan  
Program Studi Sistem Informasi Geografis



oleh  
**Haris Dwi Cahyo**  
20/464130/SV/18449

**PROGRAM STUDI SARJANA TERAPAN  
SISTEM INFORMASI GEOGRAFIS  
DEPARTEMEN TEKNOLOGI KEBUMIHAN  
SEKOLAH VOKASI  
UNIVERSITAS GADJAH MADA  
YOGYAKARTA  
2024**

LEMBAR PENGESAHAN

PENGEMBANGAN APLIKASI WEBGIS UNTUK IDENTIFIKASI LOKASI  
OPTIMAL PERTANIAN TANAMAN PANGAN DENGAN METODE WEIGHTED  
PRODUCT (WP) DI KABUPATEN SLEMAN

PROYEK AKHIR

disusun oleh

Haris Dwi Cahyo

NIM 20/464130/SV/18449

Diajukan untuk memenuhi salah satu syarat memperoleh gelar Sarjana Terapan pada Program Studi Sistem Informasi Geografis, Departemen Teknologi Kebumian, Sekolah Vokasi Universitas Gadjah Mada

Telah dipertahankan di depan Tim Penguji Pada tanggal 17 Desember 2024


Diterima dan disetujui oleh,


Ketua Tim Penguji

Sekretaris Penguji/  
Pembimbing

Anggota Penguji

  
Dr. Taufik Hery Purwanto,  
M.Si.  
NIP. 196804011997021001


  
Karen Slamet Hardjo, S.Si.,  
M.Sc.  
NIP. 197511022014091001

  
Dr. Like Indrawati, S.Si., M.Sc  
NIP. 197410272014092001

Tanggal 17 DEC 2024 .....

Mengetahui

Ketua Departemen Teknologi Kebumian

  
Dr. Taufik Hery Purwanto, M.Si.  
NIP. 196804011997021001

