


**PENGGUNAAN PENGINDERAAN JAUH DAN SISTEM INFORMASI
GEOGRAFIS UNTUK PEMETAAN TINGKAT KERAWANAN
KEKERINGAN DI KABUPATEN BOYOLALI**

SKRIPSI

Diajukan untuk memenuhi syarat penyusunan skripsi S-1
pada Program Studi Kartografi dan Penginderaan Jauh
Fakultas Geografi Universitas Gadjah Mada



Oleh:

Marendra Syah Ainun Siddiq

NIM. 20/461457/GE/09417

KEMENTERIAN PENDIDIKAN TINGGI, SAINS, DAN TEKNOLOGI

UNIVERSITAS GADJAH MADA

FAKULTAS GEOGRAFI

DEPARTEMEN SAINS INFORMASI GEOGRAFI

YOGYAKARTA

2024

LEMBAR PENGESAHAN

Skripsi dengan judul

PENGUNAAN PENGINDERAAN JAUH DAN SISTEM INFORMASI GEOGRAFIS
UNTUK PEMETAAN TINGKAT KERAWANAN KEKERINGAN DI KABUPATEN
BOYOLALI





Disusun Oleh:

Marendra Syah Ainun Siddiq
20/461457/GE/09417

diuji pada hari dan tanggal,
Rabu, 13 November 2024

dinyatakan lulus ujian skripsi pada hari dan tanggal,
Rabu, 13 November 2024



Oleh Tim Penguji Skripsi,

Tim Penguji Skripsi	Nama Lengkap	Tanda Tangan
Ketua Tim Penguji	Dr. Sigit Heru Murti BS., M.Si	
Pembimbing Utama	Dr. Sudaryatno, M.Si.	
Penguji 1	Dr. Sandy Budi Wibowo, S.P., M.Sc.	
Penguji 2	Prof. Dr. Slamet Suprayogi, M.S.	

Yogyakarta, 20 Desember 2024

Wakil Dekan Bidang Pendidikan,
Pengajaran, dan Kemahasiswaan,




Prof. Muhammad Kamal, S.Si., M.GIS., Ph.D. 
NIP 197905092005011016