



Pemodelan Spasial Bahaya Erosi pada DAS Mikro dengan Metode Revised Universal Soil Loss Equation (RUSLE) dan Indikator Kehilangan Tanah di Lapangan (Studi Kasus di Sub DAS Bompon, Kabupaten Magelang)

Juandika Wisnu Saptiyanto, M.Sc., Ph.D.
Universitas Gadjah Mada, 2024 | Diunduh dari <http://etd.repository.ugm.ac.id/>

Universal Soil Loss Equation dan Indikator Kehilangan Tanah di Lapangan

(Studi Kasus di Sub DAS Bompon, Kabupaten Magelang)

Tesis ini Dibuat

untuk memenuhi sebagian persyaratan mencapai derajat Sarjana S-2

Program Studi Ilmu Lingkungan

**Minat Studi Geo Informasi untuk Manajemen Bencana
dan Perencanaan Spasial**



Diajukan Oleh :

Juandika Wisnu Saptiyanto

22/510861/PMU/11388

**kepada
SEKOLAH PASCASARJANA
UNIVERSITAS GADJAH MADA
YOGYAKARTA
2024**

Tesis

Pemodelan Spasial Bahaya Erosi pada DAS Mikro dengan Metode Revised Universal Soil Loss Equation dan Indikator Kehilangan Tanah di Lapangan (Studi Kasus di Sub DAS Bompon, Kabupaten Magelang)

Dipersiapkan dan disusun oleh
Juandika Wisnu Saptiyanto
NIM 22/510861/PMU/11388

Telah dipertahankan di depan Dewan Penguji
Pada tanggal 4 November 2024

Susunan Dewan Penguji

Pembimbing Utama




Dr.rer.nat. M. Anggri Setiawan, M.Si.

Anggota Dewan Penguji Lain
Penguji I



Prof. Dr.rer.nat. Junun Sartohadi, M.Sc

Pembimbing Pendamping



Nur 'Ainun H.J. Pulungan, S.Si., M.Sc., Ph.D.

Penguji II




Dr. Ngadisih, S.T.P., M.Sc.

Tesis ini telah diterima sebagai salah satu persyaratan
Untuk memperoleh gelar Magister


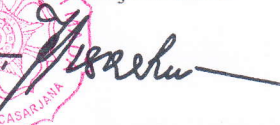
Tanggal 1.7 DEC 2024

Ketua Program Studi Magister Ilmu Lingkungan



Prof. Dr. Ignasius Loyola Setyawan Purnama, M.Si.
NIP. 196608311992031001

Mengetahui,
Wakil Dekan Bidang Akademik,
Kemahasiswaan dan Kerja Sama
Sekolah Pascasarjana UGM



Dr. Widyanto Dwi Nugroho, S.Hut., M.Agr.
NIP. 197804192002121004 R