

**KAJIAN KENYAMANAN TERMAL LINGKUNGAN
PERKOTAAN MENGGUNAKAN DATA PENGINDERAAN
JAUH MULTISUMBER DI SEBAGIAN KECAMATAN TANAH
ABANG**

TESIS

*Diajukan Untuk Memenuhi Sebagian dari Syarat Untuk Memperoleh
Gelar S-2*



Disusun oleh:

RIRIN SEPTRIA DIOVANI

22/495391/PGE/01496

**MAGISTER PENGINDERAAN JAUH
FAKULTAS GEOGRAFI
UNIVERSITAS GADJAH MADA
YOGYAKARTA
2024**

TESIS

KAJIAN KENYAMANAN TERMAL LINGKUNGAN PERKOTAAN MENGGUNAKAN
DATA PENGINDERAAN JAUH MULTISUMBER DI SEBAGIAN KECAMATAN
TANAH ABANG

Disusun oleh:

Ririn Septria Diovani

22/495391/PGE/01496

Program Studi Magister Penginderaan Jauh

Fakultas Geografi
Universitas Gadjah Mada

Telah dipertahankan di depan Tim Penguji
pada tanggal 28 Oktober 2024

Susunan Tim Penguji

Ketua Tim Penguji/Pembimbing Kesatu,

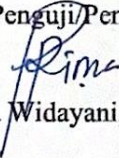


Dr. Iswari Nur Hidayati, S.Si., M.Sc.

Anggota Tim Penguji/Penguji,


Dr.Sc. Sanjiwana Arjasakusuma, S.Si.,
M.GIS.

Anggota Tim Penguji/Pembimbing Kedua,



Dr. Prima Widayani, S.Si., M.Si

Anggota Tim Penguji/Penguji,



Dr. Bowo Susilo, S.Si., M.T.

Tesis ini telah diterima sebagai salah satu persyaratan
untuk memperoleh gelar Magister


Yogyakarta, 13 DEC 2024

Ketua Program Studi,



Dr. Prima Widayani, S.Si., M.Si

Wakil Dekan Bidang Pendidikan,
Pengajaran, dan Kemahasiswaan,



Prof. Muhammad Kamal, S.Si., M.GIS., Ph.D.