

**SISTEM INFORMASI PENGELOLAAN  
RUANG TERBUKA HIJAU PUBLIK (RTHP)  
BERBASIS WEBGIS DI KOTA YOGYAKARTA  
MENGUNAKAN *FRAMEWORK CODEIGNITER***

**Proyek Akhir**

diajukan sebagai salah satu persyaratan  
untuk memperoleh gelar sarjana terapan  
Program Studi Sistem Informasi Geografis



diajukan oleh

**Amali Fitra Insani**

20/464120/SV/18439

kepada

**PROGRAM STUDI SARJANA TERAPAN  
SISTEM INFORMASI GEOGRAFIS  
DEPARTEMEN TEKNOLOGI KEBUMIHAN  
SEKOLAH VOKASI  
UNIVERSITAS GADJAH MADA  
YOGYAKARTA  
2024**

## LEMBAR PENGESAHAN

### SISTEM INFORMASI PENGELOLAAN RUANG TERBUKA HIJAU PUBLIK (RTHP) BERBASIS WEBGIS DI KOTA YOGYAKARTA MENGUNAKAN *FRAMEWORK CODEIGNITER*

#### PROYEK AKHIR

disusun oleh

Amali Fitra Insani


NIM 20/464120/SV/18439

Diajukan untuk memenuhi salah satu syarat memperoleh gelar Sarjana Terapan pada Program Studi Sistem Informasi Geografis, Departemen Teknologi Kebumian, Sekolah Vokasi Universitas Gadjah Mada

Telah dipertahankan di depan Tim Penguji  
Pada tanggal 18 November 2024


Diterima dan disetujui oleh,

Ketua Tim Penguji



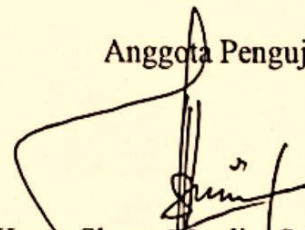
Dr. Taufik Hery Purwanto, M.Si.  
NIP. 196804011997021001

Sekretaris Penguji/  
Pembimbing



Ari Cahyono, S.Si., M.Sc.  
NIP. 111198612201804101

Anggota Penguji



Karen Slamet Hardjo, S.Si., M.Sc.  
NIP. 197511022014091001

Tanggal 4 Desember 2024

Mengetahui

Ketua Departemen Teknologi Kebumian



Dr. Taufik Hery Purwanto, M.Si.  
NIP. 196804011997021001