


**PENGEMBANGAN *DASHBOARD* INTERAKTIF UNTUK
PEMETAAN ANALISIS KETERJANGKAUAN PERUMAHAN
DI KOTA JAKARTA MENGGUNAKAN ARCGIS**

Proyek Akhir

diajukan sebagai salah satu persyaratan
untuk memperoleh gelar sarjana terapan
Program Studi Sistem Informasi Geografis



diajukan oleh
Valarie Gracia Putri
20/457116/SV/17563

kepada

**PROGRAM STUDI SARJANA TERAPAN
SISTEM INFORMASI GEOGRAFIS
DEPARTEMEN TEKNOLOGI KEBUMIHAN
SEKOLAH VOKASI
UNIVERSITAS GADJAH MADA
YOGYAKARTA
2024**

LEMBAR PENGESAHAN

PENGEMBANGAN *DASHBOARD* INTERAKTIF UNTUK PEMETAAN ANALISIS KETERJANGKAUAN PERUMAHAN DI KOTA JAKARTA MENGUNAKAN ARCGIS

PROYEK AKHIR

disusun oleh

Valarie Gracia Putri
NIM 20/457116/SV/17563

Diajukan untuk memenuhi salah satu syarat memperoleh gelar Sarjana Terapan pada
Program Studi Sistem Informasi Geografis,
Departemen Teknologi Kebumihan, Sekolah Vokasi
Universitas Gadjah Mada


Telah dipertahankan di depan Tim Penguji
Pada tanggal 1 November 2024


Diterima dan disetujui oleh,


Ketua Tim Penguji

Sekretaris Penguji/
Pembimbing

Anggota Penguji


Dr. Taufik Hery Purwanto,
M.Si.
NIP. 196804011997021001


Dr. Barandi Sapta Widartono,
S.Si., M.Sc., M.Si.
NIP. 197003281999031002


Karen Sjanet Hardjo, S.Si.,
M.Sc.
NIP. 197511022014091001

Tanggal **09 DEC 2024**

Mengetahui

Ketua Departemen Teknologi Kebumihan


Dr. Taufik Hery Purwanto, M.Si.
NIP. 196804011997021001

PERNYATAAN BEBAS PLAGIASI

Saya yang bertanda tangan dibawah ini :

Nama : Valarie Gracia Putri
NIM : 20/457116/SV/17563
Tahun terdaftar : 2020
Program Studi : Sistem Informasi Geografis
Fakultas/Sekolah : Sekolah Vokasi

Menyatakan bahwa dalam dokumen ilmiah Proyek Akhir ini tidak terdapat bagian dari karya ilmiah lain yang telah diajukan untuk memperoleh gelar akademik di suatu lembaga Pendidikan Tinggi, dan juga tidak terdapat karya atau pendapat yang pernah ditulis atau diterbitkan oleh orang/lembaga lain, kecuali yang secara tertulis disitasi dalam dokumen ini dan disebutkan secara lengkap dalam daftar pustaka.

Dengan demikian saya menyatakan bahwa dokumen ilmiah ini bebas dari unsur-unsur plagiasi dan apabila dokumen ilmiah Proyek Akhir ini di kemudian hari terbukti merupakan plagiasi dari hasil karya penulis lain dan/atau dengan sengaja mengajukan karya atau pendapat yang merupakan hasil karya penulis lain, maka penulis bersedia menerima sanksi akademik dan/atau sanksi hukum yang berlaku.

Yogyakarta, 6 Desember 2024



Valarie Gracia Putri
NIM. 20/457116/SV/17563

SURAT PERNYATAAN KEBENARAN DOKUMEN

Yang bertanda tangan dibawah ini :

Nama : Valarie Gracia Putri
Tempat, Tanggal Lahir : Bandung, 27 Januari 2002
NIM : 20/457116/SV/17563
Program Studi : Sistem Informasi Geografis
Alamat : Bekasi Timur Regency Blok D3 No. 39
No. Hp/WA : 082260224574

Bersama ini saya menyatakan bahwa dokumen yang saya sertakan dalam berkas yudisium/SKL adalah benar (asli). Apabila dikemudian hari ditemukan dokumen yang tidak benar (palsu), maka saya menerima keputusan panitia membatalkan **KELULUSAN**

Demikian surat pernyataan ini saya buat.

Yogyakarta, 6 Desember 2024

Yang menyatakan



Valarie Gracia Putri
NIM. 20/457116/SV/17563