

**RANCANG BANGUN WEB GIS WET WET: SISTEM INFORMASI
MANAJEMEN WISATA DENGAN LARAVEL DI KABUPATEN ACEH
BESAR, SABANG, DAN KOTA BANDA ACEH**

Proposal Proyek Akhir

diajukan sebagai salah satu persyaratan
untuk memperoleh gelar sarjana terapan
Program Studi Sistem Informasi Geografis



diajukan oleh:

Yusuf Kamil

(20/457121/SV/17568)

**PROGRAM STUDI SARJANA TERAPAN
SISTEM INFORMASI GEOGRAFIS
SEKOLAH VOKASI
UNIVERSITAS GADJAH MADA
YOGYAKARTA
2024**

LEMBAR PENGESAHAN

RANCANG BANGUN WEB GIS WET WET: SISTEM INFORMASI MANAJEMEN
WISATA DENGAN LARAVEL DI KABUPATEN ACEH BESAR, SABANG, DAN
KOTA BANDA ACEH

PROYEK AKHIR

disusun oleh

Yusuf Kamil

NIM 20/457121/SV/17568

Diajukan untuk memenuhi salah satu syarat memperoleh gelar Sarjana Terapan pada
Program Studi Sistem Informasi Geografis,
Departemen Teknologi Kebumihan, Sekolah Vokasi
Universitas Gadjah Mada


Telah dipertahankan di depan Tim Penguji
Pada tanggal 18 Oktober 2024


Diterima dan disetujui oleh,


Ketua Tim Penguji

Sekretaris Penguji/
Pembimbing

Anggota Penguji


Dr. Taufik Hery Purwanto,
S.Si., M.Si.
NIP. 196804011997021001



Ari Cahyono, S.Si., M.Sc i.
NIP. 111198612201804101


Dr. Like Indrawati, S.Si., M.Sc.
NIP. 197410272014092001

Tanggal 06 November 2024

Mengetahui

Ketua Departemen Teknologi Kebumihan


Dr. Taufik Hery Purwanto, S.Si., M.Si.
NIP. 196804011997021001