


**APLIKASI PENGINDERAAN JAUH DAN SISTEM INFORMASI GEOGRAFIS  
UNTUK PENENTUAN LOKASI TEMPAT PENGOLAHAN SAMPAH 3R  
DI KELURAHAN SINGOSAREN**

SKRIPSI

Diajukan untuk memenuhi syarat penyusunan skripsi S-1  
pada Program Studi Kartografi dan Penginderaan Jauh  
Fakultas Geografi Universitas Gadjah Mada



Oleh:

**Nisrina Rafifah**

**NIM. 20/461461/GE/09421**

KEMENTERIAN PENDIDIKAN TINGGI, SAINS, DAN TEKNOLOGI  
UNIVERSITAS GADJAH MADA  
FAKULTAS GEOGRAFI  
DEPARTEMEN SAINS INFORMASI GEOGRAFI  
YOGYAKARTA

2024

## LEMBAR PENGESAHAN

Skripsi dengan judul

### APLIKASI PENGINDERAAN JAUH DAN SISTEM INFORMASI GEOGRAFIS UNTUK PENENTUAN LOKASI TEMPAT PENGOLAHAN SAMPAH 3R DI KELURAHAN SINGOSAREN





Disusun Oleh:

Nisrina Rafifah  
20/461461/GE/09421

Diuji pada hari dan tanggal,  
Jumat, 15 November 2024


Dinyatakan lulus ujian skripsi pada hari dan tanggal,  
Jumat, 15 November 2024

Oleh Tim Penguji Skripsi,

Tim Penguji Skripsi	Nama Lengkap	Tanda Tangan
Ketua Tim Penguji	Dr. Sudaryatno, M.Si.	
Pembimbing Utama	Dr. Sandy Budi Wibowo, S.P., M.Sc.	
Penguji 1	Dr. Retnadi Heru Jatmiko, M.Sc.	
Penguji 2	Prof. Dr. Slamet Suprayogi, M.S.	

Yogyakarta,  
Wakil Dekan Bidang Pendidikan,  
Pengajaran, dan Kemahasiswaan,



  
Prof. Muhammad Kamal, S.Si., M.GIS., Ph.D.  
NIP 197905092005011016