

**RANCANG BANGUN APLIKASI PEMETAAN DAERAH  
RAWAN BANJIR BERBASIS *WEBGIS* DI KABUPATEN  
BOJONEGORO**

**Proyek Akhir**

diajukan sebagai salah satu persyaratan  
untuk memperoleh gelar sarjana terapan  
Program Studi Sistem Informasi Geografis



diajukan oleh:

**Sagita Irsyad Ramadhan**

(20/464142/SV/18461)

Kepada

**PROGRAM STUDI SARJANA TERAPAN  
SISTEM INFORMASI GEOGRAFIS  
SEKOLAH VOKASI  
UNIVERSITAS GADJAH MADA  
YOGYAKARTA**

**2024**

LEMBAR PENGESAHAN

RANCANG BANGUN APLIKASI PEMETAAN DAERAH RAWAN BANJIR  
BERBASIS WEBGIS DI KABUPATEN BOJONEGORO

PROYEK AKHIR

disusun oleh

Sagita Irsyad Ramadhan

NIM 20/464142/SV/18461

Diajukan untuk memenuhi salah satu syarat memperoleh gelar Sarjana Terapan pada  
Program Studi Sistem Informasi Geografis,  
Departemen Teknologi Kebumihan, Sekolah Vokasi  
Universitas Gadjah Mada


Telah dipertahankan di depan Tim Penguji  
Pada tanggal 9 Oktober 2024


Diterima dan disetujui oleh,


Ketua Tim Penguji

Sekretaris Penguji/  
Pembimbing

Anggota Penguji

  
Dr. Taufik Hery Purwanto,  
M.Si.  
NIP. 196804011997021001

  
Dr. Like Indrawati, S.Si.,  
M.Sc.  
NIP. 197410272014092001

  
Dr. Drs. Sudaryatno, M.Si.  
NIP. 196610141992031001

Tanggal 25 November 2024  
Mengetahui

Ketua Departemen Teknologi Kebumihan

  
Dr. Taufik Hery Purwanto, M.Si.  
NIP. 196804011997021001