


**PENILAIAN TINGKAT WALKABILITY JALUR PEDESTRIAN
MENGUNAKAN CITRA WORLDVIEW-3
DI SEBAGIAN KALURAHAN CATURTUNGAL,
KAPANEWON DEPOK, KABUPATEN SLEMAN, YOGYAKARTA**

SKRIPSI

Diajukan untuk memenuhi syarat penyusunan skripsi S-1
pada Program Studi Kartografi dan Penginderaan Jauh
Fakultas Geografi Universitas Gadjah Mada



Oleh:

Zakia Az-Zahra

NIM. 20/461471/GE/09431

**KEMENTERIAN PENDIDIKAN TINGGI, SAINS, DAN TEKNOLOGI
UNIVERSITAS GADJAH MADA
FAKULTAS GEOGRAFI
DEPARTEMEN SAINS INFORMASI GEOGRAFI
YOGYAKARTA**

2024

LEMBAR PENGESAHAN

Skripsi dengan judul

PENILAIAN TINGKAT *WALKABILITY* JALUR PEDESTRIAN
MENGUNAKAN CITRA WORLDVIEW-3
DI SEBAGIAN KALURAHAN CATURTUNGAL,
KAPANEWON DEPOK, KABUPATEN SLEMAN, YOGYAKARTA


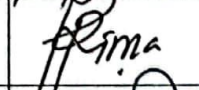


Disusun Oleh:

Zakia Az-Zahra
20/461471/GE/09431

diuji pada hari dan tanggal,
Senin, 28 Oktober 2024

dinyatakan lulus ujian skripsi pada hari dan tanggal,
Senin, 28 Oktober 2024

Oleh Tim Penguji Skripsi,


Tim Penguji Skripsi	Nama Lengkap	Tanda Tangan
Ketua Tim Penguji	Dr. Sudaryatno, M.Si.	
Pembimbing Utama	Dr. Prima Widayani, S.Si., M.Si.	
Penguji 1	Dr. Iswari Nur Hidayati, S.Si., M.Sc.	
Penguji 2	Dr.Geog. Dodi Widiyanto, S.Si., M.RegDev.	

Yogyakarta, 21 November 2024

Wakil Dekan Bidang Pendidikan,

Pengajaran, dan Kemahasiswaan,



Prof. Muhammad Kamal, S.Si., M.GIS., Ph.D. 

NIP 197905092005011016