

SISTEM INFORMASI BENCANA TANAH LONGSOR BERBASIS *WEBGIS* DI KABUPATEN SUKABUMI

Proyek Akhir

Diajukan sebagai salah satu persyaratan
untuk memperoleh gelar Sarjana Terapan
Program Sarjana Terapan Sistem Informasi Geografis



diajukan oleh
Dwika Ajeng Oktaviani
20/457102/SV/17549

Kepada

**PROGRAM STUDI SARJANA TERAPAN
SISTEM INFORMASI GEOGRAFIS
DEPARTEMEN TEKNOLOGI KEBUMIHAN
SEKOLAH VOKASI
UNIVERSITAS GADJAH MADA
YOGYAKARTA
2024**

LEMBAR PENGESAHAN

SISTEM INFORMASI BENCANA TANAH LONGSOR BERBASIS *WEBGIS* DI KABUPATEN SUKABUMI

PROYEK AKHIR

disusun oleh

Dwika Ajeng Oktaviani


NIM 20/457102/SV/17549

Diajukan untuk memenuhi salah satu syarat memperoleh gelar Sarjana Terapan pada
Program Studi Sistem Informasi Geografis,
Departemen Teknologi Kebumian, Sekolah Vokasi
Universitas Gadjah Mada

Telah dipertahankan di depan Tim Penguji
Pada tanggal 25 Oktober 2024


Diterima dan disetujui oleh,

Ketua Tim Penguji




Dr. Taufik Hery Purwanto,
M.Si.
NIP. 196804011997021001

Sekretaris Penguji/Pembimbing



Dr. Like Indrawati, S.Si.,
M.Sc.
NIP. 197410272014092001

Anggota Penguji



Karen Slamet Hardjo, S.Si.,
M.Sc.
NIP. 197511022014091001

Tanggal 20 NOV 2024

Mengetahui
Ketua Departemen Teknologi Kebumian



Dr. Taufik Hery Purwanto, M.Si.
NIP. 196804011997021001