



**Pengaruh Kawasan Industri terhadap Nilai Tanah di Kabupaten Bekasi 2011-2020 (Kasus: Kecamatan Cikarang Utara, Cikarang Selatan, dan Cikarang Pusat)**  
FIRDA ZIYAN FASYA, Isti Hidayati, S.T., M.Sc., Ph.D.

UNIVERSITAS  
GADJAH MADA


Universitas Gadjah Mada 2024 | Diunduh dari <http://etd.repository.ugm.ac.id/>

**PENGARUH KAWASAN INDUSTRI TERHADAP NILAI TANAH DI  
KABUPATEN BEKASI 2011-2020 (KASUS: KECAMATAN CIKARANG  
UTARA, CIKARANG SELATAN, DAN CIKARANG PUSAT)**

**TUGAS AKHIR**

Program Studi S1 Perencanaan Wilayah dan Kota

Sebagai Salah Satu Syarat untuk Mencapai  
Gelar Sarjana Perencanaan Wilayah dan Kota



Firda Ziyani Fasya

20/456063/TK/50193

**PROGRAM STUDI PERENCANAAN WILAYAH DAN KOTA  
DEPARTEMEN TEKNIK ARSITEKTUR DAN PERENCANAAN  
FAKULTAS TEKNIK  
UNIVERSITAS GADJAH MADA**

**2024**

**PENGARUH KAWASAN INDUSTRI TERHADAP NILAI TANAH DI KABUPATEN  
BEKASI 2011-2020 (KASUS: KECAMATAN CIKARANG UTARA, CIKARANG SELATAN,  
DAN CIKARANG PUSAT)**

**Disusun oleh:**

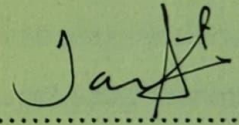
Firda Ziyan Fasya

20/456063/TK/50193

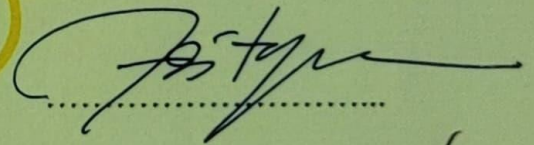
Diuji pada Tanggal 8 November 2024  
dan Dinyatakan Lulus Memenuhi Syarat

**Disahkan Oleh:**


Pembimbing : Isti Hidayati, S.T., M.Sc., Ph.D.



Penguji 1 : Doddy Aditya Iskandar, S.T., MCP, Ph.D.




Penguji 2 : Retno Widodo Dwi Pramono, S.T., M.Sc., Ph.D.



Departemen Teknik Arsitektur dan Perencanaan  
Fakultas Teknik  
Universitas Gadjah Mada  
Ketua,



  
Ir. Deva Fosterharoldas Swasto, S.T., M.Sc., Ph.D., IPM.  
NIP. 19740308199931003