

**PEMETAAN ZONA POTENSI AIR TANAH**  
**WILAYAH DAS RANDUGUNTING**  
**BERBASIS *WEIGHTED SCORING***

**Proyek Akhir**

diajukan sebagai salah satu persyaratan  
untuk memperoleh gelar sarjana terapan  
Program Studi Sistem Informasi Geografis



diajukan oleh

**Fisti Fadila Lorentin Arinina**

20/457105/SV/17552

kepada

**PROGRAM STUDI SARJANA TERAPAN SISTEM  
INFORMASI GEOGRAFIS**

**DEPARTEMEN TEKNOLOGI KEBUMIHAN**

**SEKOLAH VOKASI**

**UNIVERSITAS GADJAH MADA**

**YOGYAKARTA**

**2024**

## LEMBAR PENGESAHAN

### PEMETAAN ZONA POTENSI AIR TANAH WILAYAH DAS RANDUGUNTING BERBASIS *WEIGHTED SCORING*

#### PROYEK AKHIR

disusun oleh

Fisti Fadila Lorentin Arinina


NIM 20/457105/SV/17552

Diajukan untuk memenuhi salah satu syarat memperoleh gelar Sarjana Terapan pada  
Program Studi Sistem Informasi Geografis,  
Departemen Teknologi Kebumian, Sekolah Vokasi  
Universitas Gadjah Mada

Telah dipertahankan di depan Tim Penguji  
Pada tanggal 11 Oktober 2024

Diterima dan disetujui oleh,


Ketua Tim Penguji



Dr. Taufik Hery Purwanto,  
M.Si.

NIP. 196804011997021001


Sekretaris Penguji/  
Pembimbing



Dr. Sudaryatno, M.Si.

NIP. 196610141992031001

Anggota Penguji





Dr. Like Indrawati, S.Si.,  
M.Sc.

NIP. 197410272014092001

Tanggal 11 Oktober 2024

Mengetahui

Ketua Departemen Teknologi Kebumian



Dr. Taufik Hery Purwanto, M.Si.  
NIP. 196804011997021001