


HALAMAN JUDUL

**IDENTIFIKASI PENGARUH BENTANGLAHAN
TERHADAP KARAKTERISTIK MANGROVE
DENGAN PEMANFAATAN CITRA SENTINEL-2A DAN DEM SRTM
DI PESISIR TIMUR PROVINSI JAWA TIMUR**

SKRIPSI

Diajukan untuk memenuhi persyaratan memperoleh gelar sarjana
pada Program Studi Kartografi dan Penginderaan Jauh
Fakultas Geografi Universitas Gadjah Mada



Oleh:

Linda Alifia Fitriani
NIM. 19/438829/GE/08964

**KEMENTERIAN PENDIDIKAN, KEBUDAYAAN, RISET DAN TEKNOLOGI
UNIVERSITAS GADJAH MADA
FAKULTAS GEOGRAFI
DEPARTEMEN SAINS INFORMASI GEOGRAFI
YOGYAKARTA**

2024

LEMBAR PENGESAHAN

Skripsi dengan judul

IDENTIFIKASI PENGARUH BENTANGLAHAN
TERHADAP KARAKTERISTIK MANGROVE
DENGAN PEMANFAATAN CITRA SENTINEL-2A DAN DEM SRTM
DI PESISIR TIMUR PROVINSI JAWA TIMUR




Disusun Oleh:

Linda Alifia Fitriani
19/438829/GE/08964

diuji pada hari dan tanggal,
Senin, 29 Juli 2024


dinyatakan lulus ujian skripsi pada hari dan tanggal,
Senin, 29 Juli 2024

Oleh Tim Penguji Skripsi,

| Tim Penguji Skripsi | Nama Lengkap | Tanda Tangan |
|---------------------|-------------------------------------|---|
| Pembimbing Utama | Wirastuti Widyatmanti, S.Si., Ph.D |  |
| Penguji 1 | Prof. Muhammad Kamal, S.Si.MGIS. |  |
| Penguji 2 | Prof. Djati Mardiatno, S.Si., M.Si. |  |

Yogyakarta, 22 Oktober 2024
Wakil Dekan Bidang Pendidikan,
Pengajaran, dan Kemahasiswaan,



Prof. Muhammad Kamal, S.Si., M.GIS., Ph.D. 
NIP. 197905092005011016