

***DASHBOARD* EVALUASI SISTEM DRAINASE DALAM OPTIMALISASI  
AIR RESAPAN PERKOTAAN  
(KELURAHAN TERBAN, KOTA YOGYAKARTA)**

**PROYEK AKHIR**

Diajukan sebagai salah satu persyaratan  
untuk memperoleh gelar sarjana terapan  
Program Studi Sistem Informasi Geografis



Diajukan oleh:

**Nur Anisa Nadhira**

20/464137/SV/18456

**PROGRAM STUDI SARJANA TERAPAN  
SISTEM INFORMASI GEOGRAFIS  
DEPARTEMEN TEKNOLOGI KEBUMIHAN  
SEKOLAH VOKASI  
UNIVERSITAS GADJAH MADA  
YOGYAKARTA**

**2024**

## DASHBOARD EVALUASI SISTEM DRAINASE DALAM OPTIMALISASI AIR RESAPAN PERKOTAAN (KELURAHAN TERBAN, KOTA YOGYAKARTA)

### PROYEK AKHIR

disusun oleh

Nur Anisa Nadhira


NIM 20/464137/SV/18456

Diajukan untuk memenuhi salah satu syarat memperoleh gelar Sarjana Terapan pada Program Studi Sistem Informasi Geografis, Departemen Teknologi Kebumian, Sekolah Vokasi Universitas Gadjah Mada

Telah dipertahankan di depan Tim Penguji  
Pada tanggal 3 Oktober 2024


Diterima dan disetujui oleh,

Ketua Tim Penguji




Dr. Taufik Hery Purwanto,  
M.Si.  
NIP. 196804011997021001

Sekretaris Penguji/  
Pembimbing



Dr. Barandi Sapta Widartono,  
S.Si., M.Si., M.Sc.  
NIP. 197003281999031002

Anggota Penguji



Ari Cahyono, S.Si., M.Sc.  
NIP. 111198612201804101

Tanggal 3 Oktober 2024

Mengetahui

Ketua Departemen Teknologi Kebumian



Dr. Taufik Hery Purwanto, M.Si.  
NIP. 196804011997021001