

**SURVEI DAN PEMBUATAN SISTEM INFORMASI GEOGRAFIS
ALAMAT BERKODE LOKASI (GEOCODED ADDRESS) UNTUK
WILAYAH KALURAHAN MANTRIHERON, KOTA YOGYAKARTA**

SKRIPSI



Oleh:

PUTRI RUT MONICA APRINIA

NIM: 20/460274/TK/50863

PROGRAM STUDI SARJANA TEKNIK GEODESI

DEPARTEMEN TEKNIK GEODESI

FAKULTAS TEKNIK

UNIVERSITAS GADJAH MADA

YOGYAKARTA

2024

**SURVEY AND DEVELOPMENT OF GEOCODED ADDRESS
GEOGRAPHIC INFORMATION SYSTEM FOR MANTRIJEON
SUBDISTRICT, YOGYAKARTA CITY**

FINAL PROJECT



By:

PUTRI RUT MONICA APRINIA

20/460274/TK/50863

**UNDERGRADUATE STUDY PROGRAM OF GEODETIC
ENGINEERING**

DEPARTMENT OF GEODETIC ENGINEERING

FACULTY OF ENGINEERING

UNIVERSITAS GADJAH MADA

YOGYAKARTA

2024

SURVEI DAN PEMBUATAN SISTEM INFORMASI GEOGRAFIS ALAMAT BERKODE LOKASI (GEOCODED ADDRESS) UNTUK WILAYAH KALURAHAN MANTRIHERON, KOTA YOGYAKARTA

SKRIPSI

Untuk memenuhi salah satu persyaratan
dalam mencapai derajat Sarjana Teknik Program Studi Teknik Geodesi



Oleh:

PUTRI RUT MONICA APRINIA

NIM: 20/460274/TK/50863

PROGRAM STUDI SARJANA TEKNIK GEODESI

DEPARTEMEN TEKNIK GEODESI

FAKULTAS TEKNIK

UNIVERSITAS GADJAH MADA

YOGYAKARTA

2024

SURVEY AND DEVELOPMENT OF GEOCODED ADDRESS GEOGRAPHIC INFORMATION SYSTEM FOR MANTRIJEON SUBDISTRICT, YOGYAKARTA CITY

FINAL PROJECT

Submitted as a partial fulfilment of requirements for obtaining the degree of Bachelor of
Engineering in the Study Program of Geodetic Engineering



By:

PUTRI RUT MONICA APRINIA

20/460274/TK/50863

**UNDERGRADUATE STUDY PROGRAM OF GEODETIC
ENGINEERING**

DEPARTMENT OF GEODETIC ENGINEERING

FACULTY OF ENGINEERING

UNIVERSITAS GADJAH MADA

YOGYAKARTA

2024

SKRIPSI

Survei dan Pembuatan Sistem Informasi Geografis Alamat Berkode Lokasi (*Geocoded Address*) Untuk Wilayah Kalurahan Mantrijeron, Kota Yogyakarta

Dipersiapkan dan disusun oleh:

PUTRI RUT MONICA APRINIA

NIM. 20/460274/TK/50863

Telah dipertahankan di depan Dewan Penguji

Pada tanggal 9 Oktober 2024

Ketua/Pembimbing

Anggota I


Heri Sutanta, S.T., M.Sc., Ph.D.

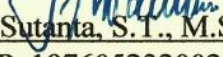

Dr. Ir. Catur Aries Rokhmana, S.T., M.T.

Anggota II




Dedi Atunggal S.P., S.T., M.Sc.

Skripsi ini telah diterima sebagai salah satu persyaratan untuk mencapai derajat Sarjana
Teknik pada Program Studi Teknik Geodesi
Tanggal 7 Oktober 2024

Ketua Program Studi Sarjana Teknik Geodesi


Heri Sutanta, S.T., M.Sc., Ph.D.
NIP. 197605232002121002

Mengetahui,
Ketua Departemen Teknik Geodesi



Prof. Ir. Trias Aditya Kurniawan M, ST., M.Sc., Ph.D., IPU.

NIP. 197504222002121002