

**APLIKASI CITRA WORLDVIEW-3 DAN SISTEM INFORMASI  
GEOGRAFIS UNTUK PEMETAAN KUALITAS FISIK PERMUKIMAN  
DI KECAMATAN JETIS, KOTA YOGYAKARTA TAHUN 2024**

**SKRIPSI**

Diajukan sebagai syarat untuk memperoleh gelar kesarjanaan S1  
pada Program Studi Kartografi dan Penginderaan Jauh  
Fakultas Geografi Universitas Gadjah Mada



Oleh:

**Nazifa Syasya Wulandari**

**NIM. 18/423654/GE/08703**

KEMENTERIAN PENDIDIKAN, KEBUDAYAAN, RISET, & TEKNOLOGI  
UNIVERSITAS GADJAH MADA  
FAKULTAS GEOGRAFI  
DEPARTEMEN SAINS INFORMASI GEOGRAFI  
YOGYAKARTA  
2024

## LEMBAR PENGESAHAN

Skripsi dengan judul

### APLIKASI CITRA WORLDVIEW-3 DAN SISTEM INFORMASI GEOGRAFIS UNTUK PEMETAAN KUALITAS FISIK PERMUKIMAN DI KECAMATAN JETIS, KOTA YOGYAKARTA TAHUN 2024




Disusun oleh:

Nazifa Syasya Wulandari  
18/423654/GE/08703

Diuji pada hari dan tanggal,  
Rabu, 2 Oktober 2024


Dinyatakan lulus ujian skripsi pada hari dan tanggal,  
Rabu, 2 Oktober 2024

Oleh Tim Penguji Skripsi,

Tim Penguji Skripsi	Nama Lengkap	Tanda Tangan
Pembimbing Utama	Prof. Dr. R. Suharyadi, M.Sc.	
Pembimbing Pendamping/ Pembantu	Dr. Iswari Nur Hidayati, M.Sc.	
Penguji 1	Mohammad Isnaini Sadali, S.Si., M.Sc.	

Yogyakarta, 11 Oktober 2024  
Wakil Dekan Bidang Pendidikan,  
Pengajaran, dan Kemahasiswaan,



  
Prof. Muhammad Kamal, S.Si., M.GIS., Ph.D.  
NIP. 197905092005011016