


**INTEGRASI DATA FOTO UDARA DAN CITRA
WORLDVIEW-2 UNTUK ESTIMASI DAYA SERAP KARBON
DIOKSIDA (CO₂) JENIS VEGETASI TEGAKAN DI
KELURAHAN KALICACING DAN MANGUNSARI KOTA
SALATIGA**

SKRIPSI

Diajukan Untuk Memenuhi Syarat Memperoleh Gelar Kesarjanaan S-1
pada Program Studi Kartografi dan Penginderaan Jauh
Fakultas Geografi Universitas Gadjah Mada



Oleh:

Aning Andita

NIM. 20/454994/GE/09228

KEMENTERIAN PENDIDIKAN, KEBUDAYAAN, RISET DAN TEKNOLOGI
UNIVERSITAS GADJAH MADA
FAKULTAS GEOGRAFI
YOGYAKARTA

2024

HALAMAN PENGESAHAN

LEMBAR PENGESAHAN

Skripsi dengan judul

INTEGRASI DATA FOTO UDARA DAN CITRA WORLDVIEW-2 UNTUK ESTIMASI
DAYA SERAP KARBON DIOKSIDA (CO₂) JENIS VEGETASI TEGAKAN DI
KELURAHAN KALICACING DAN MANGUNSARI KOTA SALATIGA




Disusun oleh:

Aning Andita
20/454994/GE/09228

Diuji pada hari dan tanggal,
Rabu, 2 Oktober 2024



Dinyatakan lulus ujian skripsi pada hari dan tanggal,
Rabu, 2 Oktober 2024

Oleh Tim Penguji Skripsi,

Tim Penguji Skripsi	Nama Lengkap	Tanda Tangan
Pembimbing Utama	Dr. Iswari Nur Hidayati, S.Si., M.Sc.	
Penguji 1	Dr. Bowo Susilo, S.Si., M.T	
Penguji 2	Dr. Emilya Nurjani, S.Si., M.Si.	

Yogyakarta, 11 Oktober 2024
Wakil Dekan Bidang Pendidikan,
Pengajaran, dan Kemahasiswaan,




Prof. Muhammad Kamal, S.Si., M.GIS., Ph.D. 
197905092005011016