


**MENJADI NON-PERTANIAN MENGGUNAKAN CITRA SENTINEL 2-A DI  
SEKITAR PINTU TOL SEMARANG-SOLO, DESA KRAGILAN,  
KECAMATAN MOJOSONGO, KABUPATEN BOYOLALI**

**SKRIPSI**

Diajukan untuk memenuhi syarat memperoleh gelar kesarjanaan S1 pada  
Fakultas Geografi Universitas Gadjah Mada



Oleh:

**Muhammad Fadhil Prayogo**

**NIM. 18/426871/GE/08807**

KEMENTERIAN PENDIDIKAN DAN KEBUDAYAAN  
UNIVERSITAS GADJAH MADA  
FAKULTAS GEOGRAFI  
DEPARTEMEN SAINS INFORMASI GEOGRAFI  
YOGYAKARTA

2024

## LEMBAR PENGESAHAN

Skripsi dengan judul

PEMETAAN PERUBAHAN PENGGUNAAN LAHAN PERTANIAN MENJADI  
NON-PERTANIAN MENGUNAKAN CITRA SENTINEL 2-A DI SEKITAR PINTU TOL  
SEMARANG-SOLO, DESA KRAGILAN, KECAMATAN MOJOSONGO,  
KABUPATEN BOYOLALI




Disusun oleh:

Muhammad Fadhil Prayogo  
18/426871/GE/08807


Diuji pada hari dan tanggal,  
Selasa, 10 September 2024


Dinyatakan lulus ujian skripsi pada hari dan tanggal,  
Selasa, 10 September 2024

Oleh Tim Penguji Skripsi,

Tim Penguji Skripsi	Nama Lengkap	Tanda Tangan
Pembimbing Utama	Dr. Iswari Nur Hidayati, S.Si, M.Sc.	
Penguji 1	Dr. Rika Harini, S.Si., M.P.	
Penguji 2	Candra Sari Djati Kartika, S.Si., M.Sc.	

Yogyakarta, 8 Oktober 2024  
Wakil Dekan Bidang Pendidikan,  
Pengajaran, dan Kemahasiswaan,



  
Prof. Muhammad Kamal, S.Si., M.GIS., Ph.D.  
NIP. 197905092005011016