


**PEMETAAN PERTUMBUHAN BIOMASSA ATAS PERMUKAAN
PADANG LAMUN MULTISPESIES DI PULAU MENJANGAN BESAR,
KEPULAUAN KARIMUNJAWA MENGGUNAKAN CITRA SENTINEL-2**

SKRIPSI

Diajukan untuk memenuhi syarat memperoleh gelar kesarjanaan S-1
pada Program Studi Kartografi dan Penginderaan Jauh
Fakultas Geografi Universitas Gadjah Mada



Oleh:

Aurellia Devina Putri
NIM. 20/458636/GE/09319

**KEMENTERIAN PENDIDIKAN DAN KEBUDAYAAN
UNIVERSITAS GADJAH MADA
FAKULTAS GEOGRAFI
DEPARTEMEN SAINS INFORMASI GEOGRAFI
YOGYAKARTA**

2024

LEMBAR PENGESAHAN

Skripsi dengan judul

**PEMETAAN PERTUMBUHAN BIOMASSA ATAS PERMUKAAN PADANG LAMUN
MULTISPESIES DI PULAU MENJANGAN BESAR, KEPULAUAN KARIMUNJAWA
MENGUNAKAN CITRA SENTINEL-2**




Disusun oleh:

Aurellia Devina Putri
20/458636/GE/09319


Diuji pada hari dan tanggal,
Rabu, 25 September 2024



Dinyatakan lulus ujian skripsi pada hari dan tanggal,
Rabu, 25 September 2024

Oleh Tim Penguji Skripsi,

Tim Penguji Skripsi	Nama Lengkap	Tanda Tangan
Pembimbing Utama	Prof. Dr. Pramaditya Wicaksono, S.Si., M.Sc.	
Penguji 1	Prof. Muhammad Kamal, S.Si., M.GIS., Ph.D.	
Penguji 2	Prof. Dr. Djati Mardiatno, S.Si., M.Si.	

Yogyakarta,
Wakil Dekan Bidang Pendidikan,
Pengajaran, dan Kemahasiswaan,




Prof. Muhammad Kamal, S.Si., M.GIS., Ph.D. 
NIP 197905092005011016