


PEMETAAN PERTUMBUHAN TANAMAN PADI MENGGUNAKAN CITRA PLANETSCOPE DI KECAMATAN NGAGLIK

SKRIPSI

Diajukan untuk memenuhi syarat memperoleh gelar kesarjanaan S-1
pada Program Studi Kartografi dan Penginderaan Jauh
Fakultas Geografi Universitas Gadjah Mada



Oleh:

Aldina Reta Mulyawati

NIM. 20/454993/GE/09227

KEMENTERIAN PENDIDIKAN, KEBUDAYAAN, RISET DAN TEKNOLOGI

UNIVERSITAS GADJAH MADA

FAKULTAS GEOGRAFI

DEPARTEMEN SAINS INFORMASI GEOGRAFI

YOGYAKARTA

2024

LEMBAR PENGESAHAN

Skripsi dengan judul

PEMETAAN PERTUMBUHAN TANAMAN PADI MENGGUNAKAN PLANETSCOPE DI KECAMATAN NGAGLIK




Disusun oleh:

Alldina Reta Mulyawati
20/454993/GE/09227

Diuji pada hari dan tanggal,
Jum'at, 27 September 2024


Dinyatakan lulus ujian skripsi pada hari dan tanggal,
Jum'at, 27 September 2024

Oleh Tim Penguji Skripsi,

Tim Penguji Skripsi	Nama Lengkap	Tanda Tangan
Pembimbing Utama	Dr. Sigit Heru Murti BS., S.Si., M.Si.	
Penguji 1	Prof. Muhammad Kamal, S.Si., M.GIS., Ph.D.	
Penguji 2	Ratih Fitria Putri, S.Si., M.Sc., Ph.D.	

Yogyakarta, Oktober 2024
Wakil Dekan Bidang Pendidikan,
Pengajaran, dan Kemahasiswaan,




Prof. Muhammad Kamal, S.Si., M.GIS., Ph.D. α
NIP. 197905092005011016