

**IMPLEMENTASI PENDAFTARAN TANAH SISTEMATIS LENGKAP  
(PTSL) PADA KAWASAN RAWAN BENCANA (STUDI KASUS:  
KECAMATAN CUGENANG, KABUPATEN CIANJUR, JAWA BARAT)**

**SKRIPSI**

Diajukan untuk memenuhi syarat memperoleh gelar kesarjanaan S1 pada  
Program Studi Pembangunan Wilayah, Departemen Geografi Pembangunan,  
Fakultas Geografi, UGM



M. Zaky Alfarizi

NIM. 20/456513/GE/09274

**DEPARTEMEN GEOGRAFI PEMBANGUNAN**

**FAKULTAS GEOGRAFI**

**UNIVERSITAS GADJAH MADA**

**YOGYAKARTA**

**2024**

## LEMBAR PENGESAHAN

**Skripsi dengan judul**

**IMPLEMENTASI PENDAFTARAN TANAH SISTEMATIS LENGKAP (PTSL) PADA  
KAWASAN RAWAN BENCANA (STUDI KASUS: KECAMATAN CUGENANG,  
KABUPATEN CIANJUR, JAWA BARAT)**




**Disusun oleh:**

**M. Zaky Alfarizi  
20/456513/GE/09274**

**Diuji pada hari dan tanggal,  
Kamis, 26 September 2024**

**Dinyatakan lulus ujian skripsi pada hari dan tanggal,  
Kamis, 26 September 2024**

**Oleh Tim Penguji Skripsi,**

Tim Penguji Skripsi	Nama Lengkap	Tanda Tangan
Pembimbing Utama	Dr. Erlis Saputra, S.Si., M.Si.	
Penguji 1	Mohammad Isnaini Sadali, S.Si., M.Sc.	
Penguji 2	Prof. Dr. Djati Mardiatno, S.Si., M.Si.	

**Yogyakarta, 8 Oktober 2024**

**Wakil Dekan Bidang Pendidikan,  
Pengajaran, dan Kemahasiswaan,**



**Prof. Muhammad Kamal, S.Si., M.GIS., Ph.D. &  
NIP 197905092005011016**