

HALAMAN JUDUL

**KARAKTERISASI DAN PEMETAAN HORIZON SEISMİK
BERDASARKAN APLIKASI METODE *SINGLE STATION*
AUTOCORRELATION PASSIVE SEISMIC PADA SUB-
CEKUNGAN MAJALENGKA**

***CHARACTERIZATION AND MAPPING OF SEISMIC
HORIZONS BASED ON THE APPLICATION OF SINGLE
STATION AUTOCORRELATION PASSIVE SEISMIC METHOD
IN THE MAJALENGKA SUB-BASIN***

Diajukan untuk memenuhi salah satu syarat memperoleh derajat
Sarjana Sains Ilmu Geofisika



**FADILA DESNITA
20/459224/PA/19885**

**PROGRAM STUDI S1 GEOFISIKA
DEPARTEMEN FISIKA
FAKULTAS MATEMATIKA DAN ILMU PENGETAHUAN
ALAM
UNIVERSITAS GADJAH MADA
YOGYAKARTA**

2024

HALAMAN PENGESAHAN

SKRIPSI

KARAKTERISASI DAN PEMETAAN HORIZON SEISMIC
BERDASARKAN APLIKASI METODE *SINGLE STATION*
AUTOCORRELATION PASSIVE SEISMIC PADA SUB-CEKUNGAN
MAJALENGKA

Telah dipersiapkan dan disusun oleh


FADILA DESNITA
20/459224/PA/19885


Telah dipertahankan di depan Tim Penguji
pada tanggal 5 Agustus 2024

Susunan Tim Penguji


Pembimbing I

Pembimbing II



Dr. Theodosius Marwan Irnaka, M.Sc.
NIP. 111198903201608101


Shofi Iqtina Hawan, S.T.
NIP. 199806092022022002

Penguji I


Drs. Imam Suyanto, M.Si
NIP. 196403281990031003

Ketua Prodi Geofisika


Dr. Sudarmaji, S.Si., M.Si.
NIP. 197412122002121003

Mengetahui,
a.n. Dekan FMIPA UGM
Wakil Dekan Bidang Pendidikan, Pengajaran
dan Kemahasiswaan

iii


Prof. Drs. Roto, M.Engg., Ph.D.
NIP. 196711171993031020