


**ANALISIS DENSIFIKASI BANGUNAN PERMUKIMAN SEBAGAI UPAYA
PERENCANAAN LOKASI RUMAH SUSUN SEDERHANA DI KOTA
MAGELANG MENGGUNAKAN CITRA PENGINDERAAN JAUH**

SKRIPSI

Diajukan untuk memenuhi syarat memperoleh gelar kesarjanaan S-1
pada Program Studi Kartografi dan Penginderaan Jauh
Fakultas Geografi Universitas Gadjah Mada



Oleh:

Melodira Orchid Prameswari
NIM. 20/461458/GE/09418

**KEMENTERIAN PENDIDIKAN, KEBUDAYAAN, RISET DAN TEKNOLOGI
UNIVERSITAS GADJAH MADA
FAKULTAS GEOGRAFI
DEPARTEMEN SAINS INFORMASI GEOGRAFI
YOGYAKARTA
2024**

LEMBAR PENGESAHAN

Skripsi dengan judul

**ANALISIS DENSIFIKASI BANGUNAN PERMUKIMAN SEBAGAI UPAYA
PERENCANAAN LOKASI RUMAH SUSUN SEDERHANA DI KOTA MAGELANG
MENGGUNAKAN CITRA PENGINDERAAN JAUH**




Disusun oleh:

Melodira Orchid Prameswari
20/461458/GE/09418

Diuji pada hari dan tanggal,
Selasa, 3 September 2024

Dinyatakan lulus ujian skripsi pada hari dan tanggal,
Selasa, 3 September 2024

Oleh Tim Penguji Skripsi,

Tim Penguji Skripsi	Nama Lengkap	Tanda Tangan
Pembimbing Utama	Dr. Bowo Susilo, S.Si., M.T.	
Penguji 1	Dr. Prima Widayani, S.Si., M.Si.	
Penguji 2	Mohammad Isnaini Sadali, S.Si., M.Sc.	

Yogyakarta, Oktober 2024
Wakil Dekan Bidang Pendidikan,
Pengajaran, dan Kemahasiswaan,



Prof. Muhammad Kamal, S.Si., M.GIS., Ph.D. ✕
NIP. 197905092005011016