

**EVALUASI KESESUAIAN PENGGUNAAN LAHAN SEBAGAI UPAYA
MITIGASI BENCANA HIDROMETEOROLOGI DAERAH ALIRAN
SUNGAI JUWANA JAWA TENGAH**

**disusun untuk memenuhi sebagian persyaratan dalam memperoleh derajat
sarjana pada Program Studi Kehutanan**

SKRIPSI



diajukan oleh:

Saddam Maulana Maharsa

20/462049/KT/09432

Pembimbing:

Dr. Drs. Senawi, M.P.

**FAKULTAS KEHUTANAN
UNIVERSITAS GADJAH MADA
YOGYAKARTA**

2024

HALAMAN PENGESAHAN

**EVALUASI KESESUAIAN PENGGUNAAN LAHAN SEBAGAI UPAYA
MITIGASI BENCANA HIDROMETEOROLOGI DAERAH ALIRAN
SUNGAI JUWANA JAWA TENGAH**

Saddam Maulana Maharsa

20/462049/KT/09432

Telah dipertahankan di hadapan Dewan Penguji dan diterima untuk memenuhi sebagian dari persyaratan memperoleh derajat Sarjana Kehutanan

Pada Tanggal : 18 Juli 2024

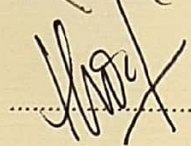
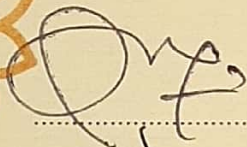
Dosen Pembimbing I/Anggota



Dr. Drs. Ir. Senawi, M.P.

Dewan Penguji:

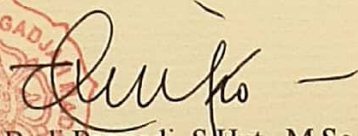
1. Dr. Ir. Emma Soraya, S.Hut., M.For., IPU. (Ketua Tim)
2. Dr. Ir. Nunuk Supriyatno, M.Sc forest trop. (Anggota)




Tanggal Pengesahan : **26 JUL 2024**

Mengesahkan

Fakultas Kehutanan Universitas Gadjah Mada
Wakil Dekan Bidang Akademik dan Kemahasiswaan



Ir. Dwiko Budi Permadi, S.Hut., M.Sc., Ph.D., IPU.



NIP 19770511 200212 1 003