


Survei dan Pengolahan Data Batimetri Perairan Pantai Sadeng

Skripsi



Oleh:

Ifan Maulana

NIM: 20/463315/TK/51307

Program Studi Sarjana Teknik Geodesi

Departemen Teknik Geodesi

Fakultas Teknik


Universitas Gadjah Mada

Yogyakarta

2024

Survey and Processing of Bathymetric Data in Sadeng Beach

Final Project



By:

Ifan Maulana

NIM: 20/463315/TK/51307

Undergraduate Study Program in Geodetic Engineering

Department of Geodetic Engineering

Faculty of Engineering

Universitas Gadjah Mada


Yogyakarta

2024

Survei dan Pengolahan Data Batimetri Perairan Pantai Sadeng

Skripsi

Untuk memenuhi salah satu syarat dalam
mencapai derajat Sarjana Teknik Program Studi Teknik Geodesi



Oleh:

Ifan Maulana

NIM: 20/463315/TK/51307

Program Studi Sarjana Teknik Geodesi

Departemen Teknik Geodesi

Fakultas Teknik

Universitas Gadjah Mada


Yogyakarta

2024

Survey and Processing of Bathymetric Data in Sadeng Beach

Final Project

Submitted as a partial fulfillment of the requirements for obtaining the degree of
Bachelor of Engineering in the Study Program of Geodetic Engineering



By:

Ifan Maulana

NIM: 20/463315/TK/51307

Undergraduate Study Program in Geodetic Engineering

Department of Geodetic Engineering

Faculty of Engineering

Universitas Gadjah Mada

Yogyakarta

2024

HALAMAN PENGESAHAN


Survei dan Pengolahan Data Batimetri Perairan Pantai Sadeng

Dipersiapkan dan disusun oleh:

Ifan Maulana
NIM: 20/463315/TK/51307

Telah dipertahankan di depan Dewan Penguji
pada tanggal 31 Juli 2024

Susunan Dewan Penguji:
Ketua/Pembimbing




Ir. Abdul Basith, S.T., M.Sc., Ph.D.
NIP. 197112271998031003

Anggota I



I Made Andi Arsana, S.T., ME., Ph.D.
NIP. 197805122002121001


Anggota II



Dedi Atunggal S.P., S.T., M.Sc.
NIP. 197912142005011003


Skripsi ini telah diterima sebagai salah satu persyaratan untuk mencapai
derajat Sarjana Teknik pada Program Studi Teknik Geodesi
Tanggal 22 Agustus 2024.....

Ketua Program Studi Sarjana Teknik Geodesi



Heri Sutanta, S.T., M.Sc., Ph.D.
NIP. 197605232002121002

Mengetahui,
Ketua Departemen Teknik Geodesi



Prof. Ir. Trias Aditya Kurniawan Muhammad, S.T., M.Sc., Ph.D., IPU.
NIP. 197504222002121002