


**PEMANFAATAN DATA PENGINDERAAN JAUH DAN SIG UNTUK  
ANALISIS TINGKAT KENYAMANAN PERMUKIMAN DI  
KECAMATAN MULYOREJO KOTA SURABAYA TAHUN 2024**

**SKRIPSI**

Diajukan untuk memenuhi syarat memperoleh gelar kesarjanaan S-1

pada Program Studi Kartografi dan Penginderaan Jauh

Fakultas Geografi Universitas Gadjah Mada



Oleh:

**Ihda Wildaniel Haq**

**NIM. 20/458644/GE/09327**

**KEMENTERIAN PENDIDIKAN, KEBUDAYAAN, RISET DAN TEKNOLOGI**

**UNIVERSITAS GADJAH MADA**

**FAKULTAS GEOGRAFI**

**DEPARTEMEN SAINS INFORMASI GEOGRAFI**

**YOGYAKARTA**

**2024**

## LEMBAR PENGESAHAN

Skripsi dengan judul

PEMANFAATAN DATA PENGINDERAAN JAUH DAN SIG UNTUK ANALISIS  
TINGKAT KENYAMANAN PERMUKIMAN DI KECAMATAN MULYOREJO KOTA  
SURABAYA




Disusun oleh:

Ihda Wildaniel Haq  
20/458644/GE/09327

Diuji pada hari dan tanggal,  
Selasa, 27 Agustus 2024

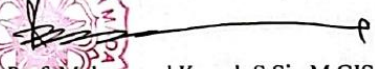
Dinyatakan lulus ujian skripsi pada hari dan tanggal,  
Selasa, 27 Agustus 2024

Oleh Tim Penguji Skripsi,

Tim Penguji Skripsi	Nama Lengkap	Tanda Tangan
Pembimbing Utama	Dr. Iswari Nur Hidayati, S.Si., M.Sc.	
Penguji 1	Candra Sari Djati Kartika, S.Si., M.Sc.	
Penguji 2	Dr. Agr. Evita Hanie Pangaribowo, S.E., M.IDEC.	

Yogyakarta, 30 September 2024  
Wakil Dekan Bidang Pendidikan,  
Pengajaran, dan Kemahasiswaan,



  
Prof. Muhammad Kamal, S.Si., M.GIS., Ph.D.  
NIP. 197905092005011016