


Pemantauan Alih Fungsi Lahan Sawah Menggunakan Citra Sentinel-2 Tahun 2017 dan 2023 di Kabupaten Sukoharjo

Skripsi



Oleh

Lutfy Angsoka Novita

NIM. 20/463319/TK/51311

Program Sarjana Program Studi Teknik Geodesi

Departemen Teknik Geodesi

Fakultas Teknik


Universitas Gadjah Mada

2024

Monitoring of Paddy Field Land-Use Conversion Using Sentinel-2 Imagery in 2017 and 2023 in Sukoharjo Regency

Final Project

Submitted As A Partial Fulfilment Of Requirement For Obtaining The Degree Of
Bachelor Of Engineering In The Study Program Of Geodetic Engineering



By

Lutfy Angsoka Novita

NIM. 20/463319/TK/51311

Undergraduate Study Program In Geodetic Engineering

Departement Of Geodetic Engineering

Faculty Of Engineering

Universitas Gadjah Mada

2024


Skripsi
Pemantauan Alih Fungsi Lahan Sawah menggunakan Citra Sentinel-2
Tahun 2017 dan 2023 di Kabupaten Sukoharjo
Dipersiapkan dan disusun oleh:


Lutfy Angsoka Novita
NIM. 20/463319/TK/51311

Telah dipertahankan di depan Dewan Penguji pada tanggal 29 Juli 2024
Susunan Dewan Penguji:


Ketua atau Pembimbing

Anggota I


Dr. Eng. Ir. Purnama Budi Santosa,
S.T., M.App.Sc., IPM.
NIP. 197209251998031001


Dr. Ir. Divono, S.T., M.T., IPU
NIP. 196910101994031002

Anggota II


Heri Susanta, S.T., M.Si., Ph.D.
NIP. 197605232002121002

Skripsi ini telah diterima sebagai salah satu persyaratan untuk mencapai
derajat Sarjana Teknik pada Program Studi Teknik Geodesi
pada tanggal **29 Agustus 2024**

Ketua Program Studi Sarjana Teknik Geodesi


Heri Susanta, S.T., M.Si., Ph.D.
NIP. 197605232002121002

Mengetahui,

Ketua Departemen Teknik Geodesi



Prof. Ir. Trias Aditva Kurniawan M, ST., M.Sc., Ph.D., IPU.
NIP. 197504222002121002