

**WEBGIS MITIGASI BENCANA TSUNAMI DI DESA PARANGTRITIS
KABUPATEN BANTUL DENGAN PEMETAAN BAHAYA DAN TITIK
EVAKUASI
TAHUN 2024**

Proyek Akhir

diajukan sebagai salah satu persyaratan
untuk memperoleh gelar sarjana terapan
Program Studi Sistem Informasi Geografis



diajukan oleh

Ihqdatul Qomaria Firdaus

20/457107/SV/17554

kepada

**PROGRAM STUDI SARJANA TERAPAN SISTEM INFORMASI
GEOGRAFIS
DEPARTEMEN TEKNOLOGI KEBUMIHAN
SEKOLAH VOKASI
YOGYAKARTA
2024**

**WEBGIS MITIGASI BENCANA TSUNAMI DI DESA PARANGTRITIS
KABUPATEN BANTUL DENGAN PEMETAAN BAHAYA DAN TITIK EVAKUASI**

PROYEK AKHIR

disusun oleh

Ihqdatul Qomaria Firdaus


NIM 20/457107/SV/17554

Diajukan untuk memenuhi salah satu syarat memperoleh gelar Sarjana Terapan pada
Program Studi Sistem Informasi Geografis,
Departemen Teknologi Kebumian, Sekolah Vokasi
Universitas Gadjah Mada


Telah dipertahankan di depan Tim Penguji
Pada tanggal 26 Agustus 2024

Diterima dan disetujui oleh,

Ketua Tim Penguji


Prof. Dr. R. Suharyadi,
M.Sc.
NIP. 196610261992031001


Sekretaris Penguji/
Pembimbing


Dr. Barandi Sapta Widartono,
S.Si., M.Si., M.Sc.
NIP. 197003281999031002

Anggota Penguji


Karen Slamet Hardjo, S.Si.,
M.Sc.
NIP. 197511022014091001

Tanggal 26 Agustus 2024
Mengetahui
Ketua Departemen Teknologi Kebumian


Dr. Taufik Hery Purwanto, M.Si.
NIP. 196804011997021001